

P4 Sp. z o.o.
02-677 Warszawa
Warszawa
Wynalazek 1
NIP: 9512120077
REGON: 015808609

o. R. M. Sokół
28.07.2022

Warszawa (miasto), 2022-07-14

18276
K
WOS
K

STAROSTWO POWIATOWE W GOLENIOWIE
GOLENIÓW
GOLENIÓW
UL. DWORCOWA 1

WNIOSEK

Zgłoszenie nowej instalacji wytwarzającej pole elektromagnetyczne (GOL0901J)

Dzień dobry!

Przesyłam zgłoszenie nowej instalacji wytwarzającej pole elektromagnetyczne (GOL0901J) wraz z wymaganymi załącznikami.

Pozdrawiam
Magdalena Sokół

Załączniki:

1. [GOL0901 sprawozdanie OŚ 11.07.2022.pdf](#)
2. [GOL0901_17.pdf](#)
3. [GOL0901_120.pdf](#)
4. [GOL0901J 1 wniosek os 20220714101511.pdf](#)
5. [GOL0901J 1 załącznik os 20220714101511.pdf](#)
6. [KRS 2022 06 08.pdf](#)
7. [25.09.2021 Magdalena Sokół -el.pdf](#)

Dokument nie zawiera podpisu

Podpis elektroniczny





AB 413

RADIOLOG S.C.

Tadeusz Piotrowski, Janusz Rzepka
Mariusz Piotrowski, Mateusz Rzepka
71-026 Szczecin ul. Dworska 46
tel. 607-247-246
e-mail: radiolog_sc@poczta.onet.pl

SPRAWOZDANIE NR SP- 42/83G/22/OS

Z POMIARÓW PÓL ELEKTROMAGNETYCZNYCH WYKONANYCH DLA CELÓW OCHRONY ŚRODOWISKA

Nazwa: Stacja bazowa telefonii komórkowej P4

Numer: GOL0901

**Adres: 72-100 Miękowo, dz. nr 181/1, pow. gołeniewski,
woj. zachodniopomorskie**

Zlecniodawca: P4 Sp. z o.o.
ul. Wynalazek 1
02-677 Warszawa

SPRAWOZDANIE NR SP- 42/83G/22/OS
Z POMIARÓW PÓL ELEKTROMAGNETYCZNYCH
wykonanych dla celów ochrony środowiska

I. INFORMACJE O UŻYTKOWNIKU

1. Zleceniodawca:

- nazwa: P4 Sp. z o.o.
- adres: ul. Wynalazek 1, 02-677 Warszawa

2. Miejsce zainstalowania:

- obiekt: Stacja bazowa telefonii komórkowej P4
- numer: GOL0901
- miejsce: 72-100 Miękowo, dz. nr 181/1, pow. goleniowski, woj. zachodniopomorskie
- współrzędne geograficzne: 53°36'46.44"N, 14°49'13.08"E

II. CHARAKTERYSTYKA ŹRÓDEŁ PEM

Tabela 1.1 Parametry systemu nadawczo-odbiorczego: 900 MHz

Charakterystyka promieniowania		kierunkowa		
Rzeczywisty czas pracy [h/dobę]		24		
Rodzaj wytwarzanego pola		stacjonarne		
Lp	Wyszczególnienie	sektor 1	sektor 2	sektor 3
I				
Nadajnik stacji bazowej:				
1	Typ / Producent	DBS / SRAN Huawei		
2	Częstotliwość (pasmo) MHz	900	900	900
3	Maksymalna moc nadawana na sektor [dBm]	45,91	45,91	45,91
II				
Obciążenie:				
1	Typ anteny	A704517R0	A704517R0	A704517R0
2	Producent anteny	Huawei	Huawei	Huawei
3	Ilość anten	1	1	1
4	Azymut	85	175	340
5	Zakres kątów pochYLENIA anten [°]	0,00-6,00	0,00-6,00	0,00-6,00
6	Wysokość zainst. n.p.t. [m]	53,30	53,30	53,30
7	EIRP [W]	1982	1982	1982

Tabela 2. Parametry radiolinii

Charakterystyka promieniowania		kierunkowa					
Rzeczywisty czas pracy [h/dobę]		24					
Rodzaj wytwarzanego pola		stacjonarne					
Lp	Linia radiowa			Antena			
	typ/producent	częstotliwość pracy [GHz]	moc wyjściowa [dBm]	typ/producent	średnica anteny [m]	azymut [°]	wysokość zainstal. [m]
1	OPTIX RTN/HUAWEI	80/23	18/25	A23S80S06/Huawei	0,6	165	49,50

INNE ŹRÓDŁA POLA ELEKTROMAGNETYCZNEGO: w obszarze pomiarowym występują źródła promieniowania pola elektromagnetycznego, pochodzące od obcych operatorów które w zakresie badanych częstotliwości bezpośrednio wpływają na wynik wartości mierzonej natężenia pola elektromagnetycznego.

III. OPIS POMIARÓW

Cel badań: sprawdzenie dotrzymania dopuszczalnych poziomów pól elektromagnetycznych w otoczeniu instalacji wytwarzających takie pola.

1. **Informacje o parametrach pracy stacji oraz trybu pracy:** przedstawił Zleceniodawca
2. **Data pomiarów:** 11.07.2022 r.
3. **Nazwiska osób wykonujących pomiary:** Mateusz Rzepka, Janusz Rzepka
4. **Upoważnienie do wykonywania pomiarów:** Certyfikat akredytacji laboratorium badawczego nr AB 413, z dnia 10 stycznia 2019 r., wydany przez Polskie Centrum Akredytacji w Warszawie, ważny do dnia 23.01.2023 r.
5. **Aparatura pomiarowa:**

Tabela 3. Opis zestawu pomiarowego

1.	Miernik	NBM- 550 nr B-0404 Szerokopasmowy Miernik Natężenia PEM zakres pracy: a) temperaturowy od -10°C do +50°C, b) wilgotność od 5% do 95% SMP2 nr 15SN0135 Szerokopasmowy Miernik Natężenia PEM zakres pracy: a) temperaturowy od -10°C do +50°C, b) wilgotność od 5% do 95%
	Sondy pomiarowe	EF6091 nr 01053, zakres pracy: a) temperaturowy od 0°C do 50°C, b) wilgotność od 5% do 95% WPF8 HP nr 20WPO41079 zakres pracy: a) temperaturowy od -10°C do 50°C, b) wilgotność od 5% do 95%
	Zakres pomiaru pola	EF6091: 0,5 ÷ 300 V/m, WPF8 HP: 0,3 ÷ 1000 V/m
	Zakres pomiaru częstotliwości	EF6091: 0,08 ÷ 90 GHz, WPF8 HP: 0,1 MHz ÷ 8 GHz
	Niepewność pomiaru została określona zgodnie z dokumentem EA-4/16. Podane wartości niepewności stanowią niepewności rozszerzone przy prawdopodobieństwie rozszerzenia ok. 95% i współczynnika rozszerzenia k=2. Wynosi dla pomiaru składowej elektrycznej sondą:	EF6091 w paśmie częstotliwości 0,85 ÷ 10 GHz: - w zakresie od 0,5 do 250 V/m wynosi 24,2 % EF6091 w paśmie częstotliwości 10 ÷ 90 GHz: - w zakresie od 0,5 do 2 V/m wynosi 29,0 % - w zakresie od 2 do 250 V/m wynosi 25,5 % WPF8 HP: w paśmie częstotliwości 0,3 ÷ 8 GHz: wynosi 24,5 %
	Świadectwa wzorcowania mierników Narda - NBM- 550 nr B-0404 i SMP2 nr 15SN0135	LWiMP/W/050/21 z dnia 17.02.2021 r. i LWiMP/W/257/20 z dnia 25.09.2020 r. wydane przez Laboratorium Wzorców i Metrologii Pola Elektromagnetycznego Instytutu Telekomunikacji, Teleinformatyki i Akustyki Politechnika Wroclawska. Nr akredytacji nr AP 078.
	Sprawdzanie bieżące mierników Narda - NBM- 550 nr B-04040404 i SMP2 nr 15SN0135	Według procedury określonej w Instrukcji roboczej przyrządu pomiarowego NBM- 550 nr B-0404 IRO-NARDA i IRO-SMP2
2.	Miernik	Termohigrometr nr 023/2012
	Zakres pomiaru temperatury	od - 40°C do + 70°C
	Zakres pomiaru wilgotności	od 0% do + 99%
	Świadectwo wzorcowania	nr 2951.I-M54 -4180-1501/15, z dnia 19 sierpnia.2015 r., wydane przez GUM w Warszawie
3.	Przymiar wstępowy/ dalmierz	typ MBI -50 /DISTO™ D510
	Długość pomiaru	50 m; / 250 m
	Świadectwo wzorcowania / certyfikat	6W1/718/15 z dnia 20 sierpnia 2015 r., wydane przez Urząd Miar w Gdańsku / 1096688857 z dnia 03 marca 2021 r
4	Odbiornik GPS	Garmin GPSMAP 64s
	Dokładność	0,1°

6. **Metodyka wykonania pomiarów:** Rozporządzenie Ministra Klimatu z dnia 17.02.2020 r. w sprawie sposobów dotrzymania dopuszczalnych poziomów pól elektromagnetycznych w (Dz. U. 2020, poz. 258 z późn. zm. Dz. U. 2022, poz. 1121).

6.1 Przepisy prawne:

1. Rozporządzenie Ministra Zdrowia, z dnia 17.12.2019 r. w sprawie dopuszczalnych poziomów pól elektromagnetycznych w środowisku (Dz. U. 2019, poz. 2448)
2. Prawo ochrony środowiska (Dz. U. z 2019 r. poz. 1396, z późn. zm. oraz z 2020 r. poz. 695 art.31)

7. **Opis warunków ekspozycji w jakich były wykonane pomiary:** Stacja bazowa usytuowana jest na terenie wiejskim.

W otoczeniu obiektu występuje zabudowa mieszkalna o max. GOL0901 wysokości II-kondygnacji. Analiza parametrów technicznych wykazała, że urządzenia nadawcze stacji pracują w zakresie częstotliwości 900 MHz. Moc wyjściowa w.cz. nadajników doprowadzona jest do anten przy pomocy ekranowanych fiderów.

Pomiary w otoczeniu Stacji bazowej GOL0901 wykonano w godzinach 14⁴⁵ ÷ 16⁴⁵ podczas rzeczywistej pracy wszystkich urządzeń wytwarzających pola elektromagnetyczne, wzdłuż kierunków maksymalnego zasięgu oddziaływania elektromagnetycznego promieniowania niejonizującego określonych azymutami anten sektorowych i radiolinii: 85°, 175°, 340° i 165° do odległości dla której na podstawie uprzednio prze-

przewodzonych obliczeń, stwierdzono w miejscach dostępnych dla ludności występowanie pól elektromagnetycznych o najwyższym poziomie, które pochodzą z badanej instalacji.

Anteny sektorowe ustawiono dla średniego pochylecia wiązek.

Pomiary w przyjętych pionach pomiarowych wykonano w punktach położonych na wysokościach od 0,3 m do 2,0 m nad powierzchnią ziemi lub nad innymi powierzchniami, na których mogą przebywać ludzie.

Przy doborze pionów pomiarowych uwzględniono charakter i sposób zagospodarowania terenu otaczającego stację bazową.

7.1. Warunki meteorologiczne / środowiskowe:

	Temperatura [°C]	Wilgotność [%]	Opady atmosferyczne
początek badań	24,9	66,5	nie wystąpiły
koniec badań	23,7	64,7	nie wystąpiły

8. Identyfikacja widma pola: częstotliwości źródeł zidentyfikowano na podstawie analizy dokumentacji technicznej dostarczonej przez Zleceniodawcę.

IV. WYNIKI POMIARÓW

Wyniki pomiarów ważne są jedynie dla danej konfiguracji urządzeń w dniu, w którym wykonano pomiary.

1. Załącznik nr 1 - tabela z wynikami pomiarów

Piony pomiarowe oznaczony 1A, 1B, 1C usytuowane są w odległości 10 m od źródła pola elektromagnetycznego i nie są naniesione na szkic sytuacyjny.

Wynik pomiaru, to maksymalna wartości chwilowa zmierzona w danym pionie pomiarowym powiększony o:
- rozszerzoną niepewność pomiaru U dla współczynnika rozszerzenia $k = 2$ (zgodnie z zapisami w Tabeli 3 - Opis zestawu pomiarowego),
< 0,5 V/m - wartość mierzona odpowiadająca dolnej granicy zakresu pomiarowego akredytowanej metody.

Tabela 4. Dopuszczalne poziomy pole elektromagnetycznych

Parametr fizyczny	Składowa elektryczna E (V/m)	Składowa magnetyczna H (A/m)
Zakres częstotliwości pola elektromagnetycznego		
od 400 MHz do 2000 MHz	$1,375 \times f^{0,5}$	$0,0037 \times f^{0,5}$
od 2 GHz do 300 GHz	61	0,16

Do wyznaczania wartości wskaźnikowych WM_E i WM_H przyjęto najniższe wartości dopuszczalne poziomów pól elektromagnetycznych w/w zakresów częstotliwości tj. WM_E 28V/m i WM_H 0,073A/m.

V. WNIOSKI

Na podstawie wykonanych pomiarów elektromagnetycznego promieniowania niejonizującego przedstawionych w niniejszym sprawozdaniu stwierdza się, że w obszarze pomiarowym - w otoczeniu Stacji bazowej GOL0901 zlokalizowanej w Miękowie, dz. nr 181/1, pow. goleniowski, woj. zachodniopomorskie dopuszczalne poziomy pole elektromagnetycznych w środowisku określone w przepisach wydanych na podstawie art. 122 ust. 1 ustawy z dnia 27 kwietnia 2001 r. – Prawo ochrony środowiska uznaje się za dotrzymane, udokumentowano, że żadna z wartości wskaźnikowych nie przekracza wartości 1.

■ Sprawozdanie zawiera 5 stron i 3 załączniki:

- zał. nr 1 – tabela z wynikami pomiarów,
- zał. nr 2 – szkic sytuacyjny z rozmieszczeniem pionów pomiarowych wokół obiektu,
- zał. nr 3 – widok obiektu.

Bez pisemnego zezwolenia laboratorium – Radiolog S.C. sprawozdanie nie może być powielane inaczej, jak tylko w całości.

■ Otrzymują:

1. Zleceniodawca - P4 Sp. z o.o.- 1 egz.
2. a/a -1 egz.

Sprawozdanie autoryzował:
Janusz Rzepka - kierownik laboratorium

Sprawozdanie sporządził:
Mateusz Rzepka

Poprawność nieznana KONIEC SPRAWOZDANIA

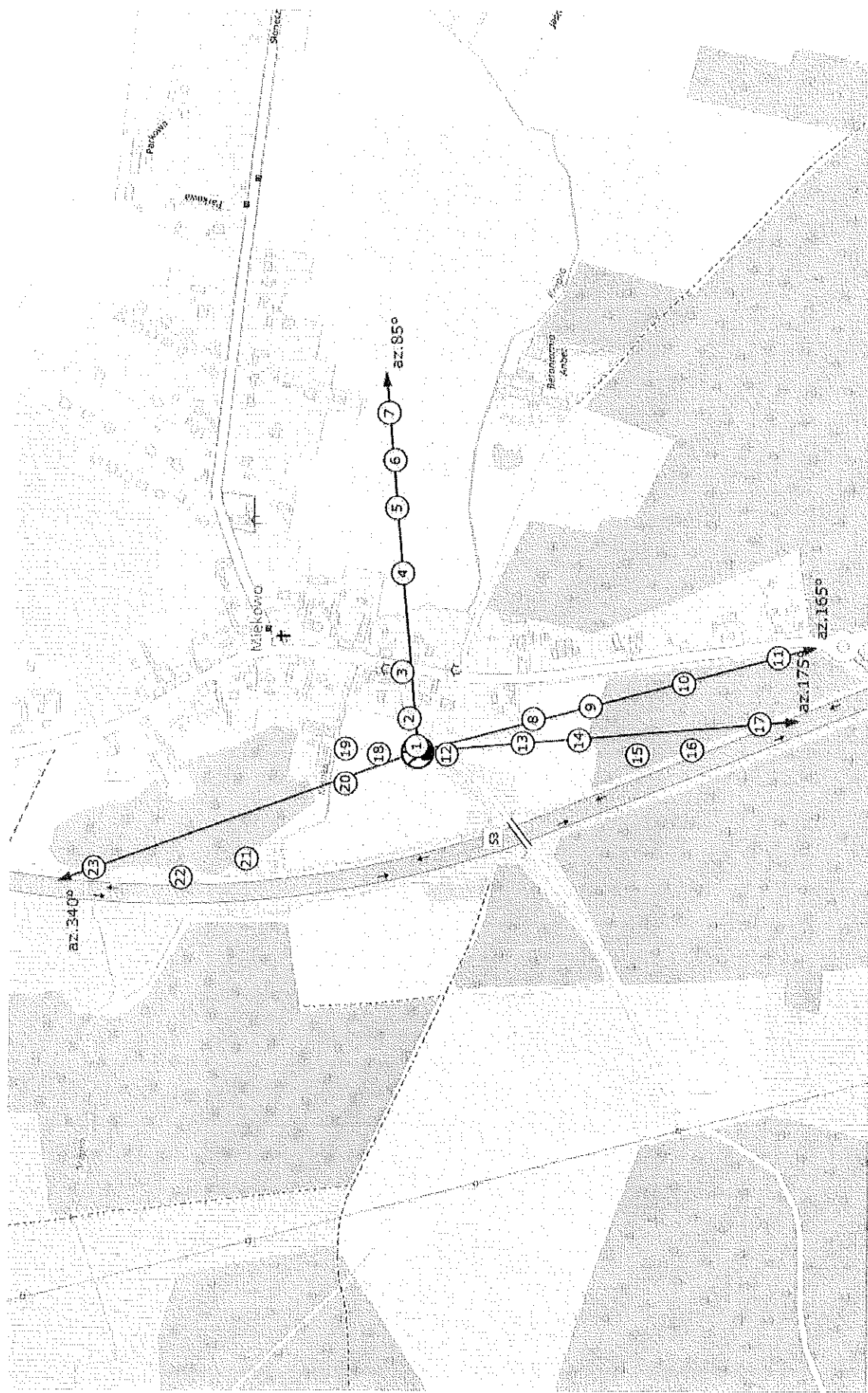
Dokument podpisany przez Janusz
Rzepka
Data: 2022.07.13 11:02:54 CEST

Szczecin, dn. 13.07.2022 r.




Wyniki pomiarów natężenia pola elektrycznego w otoczeniu Stacji Bazowej GOL0901

Pion pomiarowy	Miejsce pomiaru (współrzędne geograficzne)			Ezm	Niepewność [%]	Niepewność [V/m]	Ezm z niepewnością	Poprawka	Natężenie pola E [V/m]	Wartość gr. dla pola E [V/m]	Wartość gr. dla pola H [A/m]	Wskaźnik WME	Natężenie pola H [A/m]	Wskaźnik WMH	Kierunek pomiarowy
	N	E	Pomiary wewnętrzne pomieszczeń												
	Szerokość geograficzna	Długość geograficzna													
1	53,6129074	14,8204498	Nie	Tak	24,5	<0,12	<0,5	Nie	<0,5	28	0,073	<0,018	<0,0013	<0,018	85
2	53,612999	14,8210058	Nie	1,3	24,5	0,32	1,62	1	1,62	28	0,073	0,058	0,0043	0,059	85
3	53,6130753	14,821195	Nie	1,8	24,5	0,44	2,24	1	2,24	28	0,073	0,080	0,0059	0,081	85
4	53,6130753	14,823967	Nie	<0,5	24,5	<0,12	<0,5	1	<0,5	28	0,073	<0,018	<0,0013	<0,018	85
5	53,6131516	14,8252974	Nie	<0,5	24,5	<0,12	<0,5	1	<0,5	28	0,073	<0,018	<0,0013	<0,018	85
6	53,6131821	14,8262634	Nie	<0,5	24,5	<0,12	<0,5	1	<0,5	28	0,073	<0,018	<0,0013	<0,018	85
7	53,6132584	14,8272219	Nie	<0,5	24,5	<0,12	<0,5	1	<0,5	28	0,073	<0,018	<0,0013	<0,018	85
1A	53,612812	14,8203392	Nie	0,9	24,5	0,22	1,12	1	1,12	28	0,073	0,040	0,0030	0,041	165
8	53,6115112	14,8210058	Nie	0,8	24,5	0,20	1,00	1	1,00	28	0,073	0,036	0,0026	0,036	165
9	53,6108208	14,8212643	Nie	<0,5	24,5	<0,12	<0,5	1	<0,5	28	0,073	<0,018	<0,0013	<0,018	165
10	53,6097069	14,8217363	Nie	<0,5	24,5	<0,12	<0,5	1	<0,5	28	0,073	<0,018	<0,0013	<0,018	165
11	53,6085701	14,8222532	Nie	<0,5	24,5	<0,12	<0,5	1	<0,5	28	0,073	<0,018	<0,0013	<0,018	165
1B	53,612812	14,8203115	Nie	0,9	24,5	0,22	1,12	1	1,12	28	0,073	0,040	0,0030	0,041	175
12	53,6125488	14,8202782	Nie	0,8	24,5	0,20	1,00	1	1,00	28	0,073	0,036	0,0026	0,036	175
13	53,6116371	14,8205137	Nie	<0,5	24,5	<0,12	<0,5	1	<0,5	28	0,073	<0,018	<0,0013	<0,018	175
14	53,6109505	14,8205776	Nie	<0,5	24,5	<0,12	<0,5	1	<0,5	28	0,073	<0,018	<0,0013	<0,018	175
15	53,61026	14,8202782	Nie	<0,5	24,5	<0,12	<0,5	1	<0,5	28	0,073	<0,018	<0,0013	<0,018	175
16	53,6096115	14,8203831	Nie	<0,5	24,5	<0,12	<0,5	1	<0,5	28	0,073	<0,018	<0,0013	<0,018	175
17	53,6087875	14,8209057	Nie	<0,5	24,5	<0,12	<0,5	1	<0,5	28	0,073	<0,018	<0,0013	<0,018	175
1C	53,6129837	14,8202477	Nie	<0,5	24,5	<0,12	<0,5	1	<0,5	28	0,073	<0,018	<0,0013	<0,018	340
18	53,6133614	14,8202782	Nie	<0,5	24,5	<0,12	<0,5	1	<0,5	28	0,073	<0,018	<0,0013	<0,018	340
19	53,6137505	14,8203831	Nie	<0,5	24,5	<0,12	<0,5	1	<0,5	28	0,073	<0,018	<0,0013	<0,018	340
20	53,6137619	14,8196774	Nie	<0,5	24,5	<0,12	<0,5	1	<0,5	28	0,073	<0,018	<0,0013	<0,018	340
21	53,6149483	14,8181114	Nie	<0,5	24,5	<0,12	<0,5	1	<0,5	28	0,073	<0,018	<0,0013	<0,018	340
22	53,6157265	14,8177443	Nie	<0,5	24,5	<0,12	<0,5	1	<0,5	28	0,073	<0,018	<0,0013	<0,018	340
23	53,6167755	14,8179226	Nie	<0,5	24,5	<0,12	<0,5	1	<0,5	28	0,073	<0,018	<0,0013	<0,018	340



LEGENDA: 1 pion pomiarowy ● źródło PEM



Załącznik nr 3
do sprawozdania SP-42/83G/22/OS

OBIEKT: Stacja bazowa G0L0901
Miękowo, dz. nr 181/1

TEMAT: Widok obiektu

UŻYTKOWNIK: P4 Sp. z o.o.

DATA POMIARÓW: 11.07.2022

OPRACOWANIE: RADIOLOG S.C.

Gdańsk, 14.07.2022

Prowadzący instalację

P4 Sp. z o. o.
ul. Wynalazek 1
02 – 677 Warszawa

adres do korespondencji:

P4 Sp. z o. o.
ul. Arkońska 6, bud A3,
80-387 Gdańsk

Starosta Goleniowski

Wydział Ochrony Środowiska, Rolnictwa i Leśnictwa

dotyczy stacji bazowej telefonii komórkowej operatora P4 Sp. z o. o. GOL0901 J

Na podstawie art. 152 ust. 2 ustawy z dnia 27 kwietnia 2001 r. Prawo ochrony środowiska (t.j. Dz. U. z 2020 r. poz. 1219 z późn. zm.) zwanej dalej w skrócie POŚ a także zgodnie z wymogami Rozporządzenie Ministra Środowiska z dnia 2 lipca 2010 r. w sprawie rodzajów instalacji, których eksploatacja wymaga zgłoszenia (t.j. Dz. U. z 2019 r. poz. 1510)

P4 Sp. z o. o. z siedzibą w Warszawie zgłasza instalację wytwarzającą pole elektromagnetyczne:


72-100 Miękowo, dz. nr 181/1, gm. Goleniów, pow. goleniowski

P4 sp. z o.o. dokonuje zgłoszenia z wykorzystaniem formularza będącego załącznikiem do Rozporządzenia Ministra Środowiska z dnia 2 lipca 2010 r. w sprawie zgłoszenia instalacji wytwarzających pola elektromagnetyczne (Dz. U. Nr 130, poz. 879), które utraciło moc, podkreślając, iż obecnie zakres informacji które zgłoszenie powinno zawierać wyznacza wyłącznie ww. art. 152 ust. 2 POŚ a informacje wykraczające poza ten zakres podaje jedynie ze względu na praktykę utrwaloną na gruncie rozporządzenia obowiązującego do dnia 1 stycznia 2021 roku.

Załączniki:


- formularz zgłoszenia stacji GOL0901_J wraz z załącznikiem;
- odpis dokumentu pełnomocnictwa wraz z potwierdzeniem uiszczenia opłaty skarbowej w wysokości 17 złotych od jego złożenia;
- potwierdzenie uiszczenia opłaty skarbowej od przyjęcia zgłoszenia - 120 złotych.

Poprawność nieznana

Dokument podpisany przez  Magdalena Katarzyna Sokół

Data: 2022.07.14 10:20:29 CEST

Z poważaniem
Koordynator OŚ
Magdalena Sokół
-
kom. 790006481



**FORMULARZ ZGŁOSZENIA INSTALACJI WYTWARZAJĄCYCH POLA
ELEKTROMAGNETYCZNE**

I. Wypełnia podmiot prowadzący instalację dokonujący jej zgłoszenia

1. Nazwa i adres organu ochrony środowiska właściwego do przyjęcia zgłoszenia

Starosta Goleniowski
Wydział Ochrony Środowiska, Rolnictwa i Leśnictwa
72-100 Goleniów
Ul. Dworcowa 1

2. Nazwa instalacji zgodna z nazewnictwem stosowanym przez prowadzącego instalację

GOL0901_J (zgłoszenie nr 1)

3. Określenie nazw jednostek terytorialnych (gmin, powiatów i województw), na których terenie znajduje się instalacja, wraz z podaniem symboli NTS jednostek terytorialnych, na których terenie znajduje się instalacja.
woj. ZACHODNIOPOMORSKIE 2.4.32 (TERYT: 32) (KTS: 10023200000000), pow. goleniowski 4.4.32.66.04 (TERYT: 3204) (KTS: 10023216604000), gm. Goleniów 5.4.32.66.04.02.3 (TERYT: 3204023) (KTS: 10023216604023)

4. Oznaczenie prowadzącego instalację, jego adres zamieszkania lub siedziby

P4 Sp. z o.o., ul Wynałazek 1, 02-677 Warszawa

5. Adres zakładu, na którego terenie prowadzona jest eksploatacja instalacji

72-100 Miękowo, dz. nr 181/1, gm. Goleniów, pow. goleniowski

6. Rodzaj instalacji zgodnie z załącznikiem nr 2 rozporządzenia Ministra Środowiska z dnia 2 lipca 2010r. w sprawie zgłoszenia instalacji wytwarzających pola elektromagnetyczne (Dz. U. nr 130, poz. 879).
Instalacja radiokomunikacyjna, której moc promieniowana izotropowo wynosi nie mniej niż 15W, emitująca pola elektromagnetyczne o częstotliwościach od 30 kHz do 300 GHz.

7. Rodzaj i zakres prowadzonej działalności, w tym wielkość produkcji lub wielkość świadczonych usług.

Usługi telekomunikacyjne bez prowadzenia produkcji. Wielkość świadczonych usług: usługi telekomunikacyjne dla ilości do 2000 użytkowników jednocześnie.

8. Czas funkcjonowania instalacji (dni tygodnia i godziny)

Wszystkie dni tygodnia, 24 godziny na dobę.

9. Emisja pola elektromagnetycznego o równoważnych mocach promieniowanych izotropowo (EIRP) poszczególnych anten:

Antena Sektorowa 11_GT: 1982W
Antena Sektorowa 21_GT: 1982W
Antena Sektorowa 31_GT: 1982W
Radiolinia RL1: 8822W

10. Opis stosowanych metod ograniczenia emisji

Instalacja ogranicza wielkość emisji w sposób automatyczny do wartości nie większych niż niezbędne do zapewnienia obsługi użytkowników sieci. Metoda zgodna z zasadą działania systemu telefonii komórkowej określona odpowiednimi normami.

11. Informacja czy stopień ograniczenia wielkości emisji jest zgodny z obowiązującymi przepisami

Konstrukcja stacji ogranicza wielkość emisji, tak że obowiązujące przepisy i normy dotyczące pól elektromagnetycznych są zachowane.

12. Szczegółowe dane odpowiednio do rodzaju instalacji zgodnie z wymaganiami określonymi w załączniku 2 do rozporządzenia, które utraciło moc dnia 1 stycznia 2021 roku.

LP 1. Współrzędne geograficzne anten instalacji:
Antena Sektorowa 11_GT: (14°49'13.1"E, 53°36'46.4"N)
Antena Sektorowa 21_GT: (14°49'13.1"E, 53°36'46.4"N)
Antena Sektorowa 31_GT: (14°49'13.1"E, 53°36'46.4"N)
Radiolinia RL1: (14°49'13.2"E, 53°36'46.4"N)

LP 2. Częstotliwość pracy instalacji:
900MHz, 23GHz, 80GHz

LP 3. Wysokość środków elektrycznych anten nad poziomem terenu:

Antena Sektorowa 11_GT: 53,30m
Antena Sektorowa 21_GT: 53,30m
Antena Sektorowa 31_GT: 53,30m
Radiolinia RL1: 49,50m

LP 4. Emisja pola elektromagnetycznego o równoważnych mocach promieniowanych izotropowo (EIRP) poszczególnych anten:

Antena Sektorowa 11_GT: 1982W
Antena Sektorowa 21_GT: 1982W

	Antena Sektorowa 31_GT: 1982W Radiolinia RL1: 8822W
LP 5.	Zakresy azymutów i kątów pochylenia osi głównych wiązek promieniowania poszczególnych anten Instalacji: Antena Sektorowa 11_GT: azymut 85°, pochylenie 0-6° (900MHz) Antena Sektorowa 21_GT: azymut 175°, pochylenie 0-6° (900MHz) Antena Sektorowa 31_GT: azymut 340°, pochylenie 0-6° (900MHz) Radiolinia RL1: azymut 165° +/-30°, pochylenie 0°
LP 6.	Niniejsza instalacja radiokomunikacyjna nie zalicza się do przedsięwzięć, o których mowa w przepisach wydanych na podstawie art. 60 ustawy z dnia 3 października 2008 r. o udostępnianiu informacji o środowisku i jego ochronie, udziale społeczeństwa w ochronie środowiska oraz o ocenach oddziaływania na środowisko – podobnie jak każda inna instalacja radiokomunikacyjna (co jest skutkiem uchylecia ze skutkiem od dnia 4 czerwca 2022 roku przepisów § 2 ust. 1 pkt 7) oraz § 3 ust. 1 pkt 8) rozporządzenia w sprawie przedsięwzięć mogących znacząco oddziaływać na środowisko, na podstawie rozporządzenia Rady Ministrów z dnia 5 maja 2022r. zmieniającego rozporządzenie w sprawie przedsięwzięć mogących znacząco oddziaływać na środowisko; Dz. U. 2022 poz. 1071 z dnia 20 maja 2022r.)
LP 7.	Sprawozdanie z wykonanych pomiarów poziomów pól elektromagnetycznych, o których mowa w art. 122a ust. 1 pkt 1) Prawa ochrony środowiska – jako załącznik.
13. Miejscowość, data: Gdańsk, 2022-07-14 Imię i nazwisko osoby reprezentującej prowadzącego instalację: Magdalena Sokół	
Podpis: Poprawność nieznana Dokument podpisany przez Magdalena Katarzyna Sokół Data: 2022.07.14 10:20:36 CEST	
II. Wypełnia organ ochrony środowiska przyjmujący zgłoszenie	
Data zarejestrowania zgłoszenia	Numer zgłoszenia
.....