

-projekt-

**Uchwała Nr ...../18  
Rady Powiatu w Goleniowie  
z dnia ..... 2018 r.**

**w sprawie wyrażenia zgody na dokonanie darowizny nieruchomości Powiatu Goleniowskiego  
na rzecz Gminy Nowogard**

Na podstawie art. 13 ust. 2, 2a ustawy z dnia 21 sierpnia 1997 r. o gospodarce nieruchomościami (tekst jedn. Dz. U. z 2018 r. poz. 121 z późn. zm.)

***Rada Powiatu w Goleniowie uchwala, co następuje:***

- § 1. Wyraża się zgodę na dokonanie darowizny przez Powiat Goleniowski, na rzecz Gminy Nowogard, nieruchomości będącej własnością ww. Powiatu, niezabudowanej, oznaczonej w ewidencji gruntów i budynków numerem **działki 69/8** o pow. 0,1215 ha, położonej w obrębie 1 miasta Nowogard, dla której Sąd Rejonowy w Goleniowie prowadzi księgę wieczystą numer SZ10/00030458/3.
- § 2. Darowizna nieruchomości opisanej w §1 następuje **na cele związane z poszerzeniem istniejącej ścieżki spacerowej**. Przez przedmiotową nieruchomość będzie przebiegała trasa ścieżki spacerowej wokół Jeziora Nowogardzkiego. Gmina Nowogard będzie wykorzystywała tę nieruchomość na realizację zadań własnych z zakresu kultury fizycznej i turystyki.
- § 3. W przypadku niewykorzystania nieruchomości na cel określony w § 2 w terminie do dnia 31 marca 2023 roku darowizna może być odwołana.
- § 4. Wykonanie uchwały powierza się Zarządowi Powiatu w Goleniowie.
- § 5. Uchwała wchodzi w życie z dniem podjęcia.

***Przewodniczący Rady Powiatu***

***Kazimierz Ziemia***

**PRZEWODNICZĄCY  
ZARZĄDU POWIATU**

***mgr Tomasz Kulinicz***

Opracowała: *Ewelina Konwińska*

**RADCA PRAWNY**

*M*

## Uzasadnienie

Burmistrz Nowogardu zwrócił się z wnioskiem do Zarządu Powiatu w Goleniowie o przekazanie - w formie darowizny na rzecz Gminy Nowogard - nieruchomości będącej własnością Powiatu Goleniowskiego, oznaczonej w ewidencji gruntów i budynków numerem działki 69/8 o pow. 0,1215 ha, położonej w obrębie 1 miasta Nowogard, dla której Sąd Rejonowy w Goleniowie prowadzi księgę wieczystą numer SZ1O/00030458/3.

Z uzasadnienia ww. wniosku wynika, że przedmiotowa nieruchomość będzie przeznaczona pod poszerzenie istniejącej ścieżki spacerowej wokół Jeziora Nowogardzkiego. Gmina Nowogard będzie wykorzystywała tę nieruchomość na realizację zadań własnych z zakresu kultury fizycznej i turystyki, stosownie do art. 7 ust. 1 pkt 10 ustawy z dnia 8 marca 1990 r. *o samorządzie gminnym* (tekst jedn. Dz. U. z 2017 r. poz. 1875, z późn. zm.).

Zgodnie z art. 13 ust. 2 ustawy z dnia 21 sierpnia 1997 r. *o gospodarce nieruchomościami*, nieruchomość może być przedmiotem darowizny dokonanej między jednostkami samorządu terytorialnego. W umowie darowizny określa się cel, na który nieruchomość jest darowana. W przypadku niewykorzystania nieruchomości na ten cel, darowizna podlega odwołaniu.

Opisana wyżej nieruchomość jest darowana pod poszerzenie istniejącej ścieżki spacerowej (rekreacyjnej) wokół Jeziora Nowogardzkiego.

Na podstawie art. 13 ust. 2a ustawy *o gospodarce nieruchomościami*, darowizny nieruchomości stanowiącej przedmiot własności powiatu dokonuje jego organ wykonawczy - za uprzednią zgodą rady. Stąd podjęcie niniejszej uchwały jest zasadne.

Wartość nieruchomości będącej przedmiotem darowizny wynosi 7.200,00 zł (słownie: *siedem tysięcy dwieście zł 00/100*).

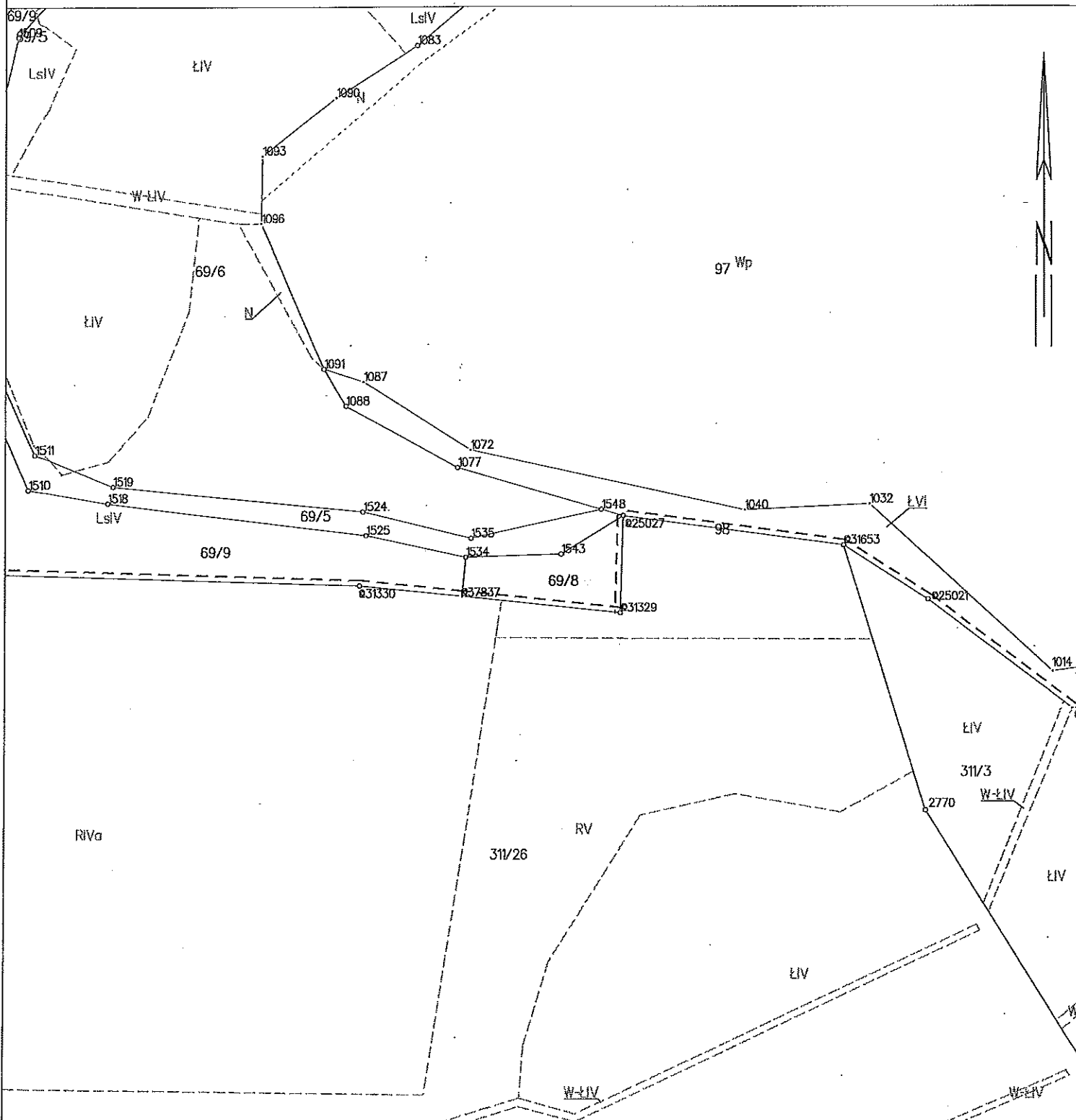
Koszty związane z darowizną, w tym koszty aktu notarialnego i wpisów w księdze wieczystej, poniesie Gmina Nowogard.

Województwo: zachodniopomorskie  
Powiat: goleniowski  
Jednostka ewidencyjna: 320404\_4, Miasto Nowogard  
Obręb: 0001, Nowogard - 1


### WYRYS Z MAPY EWIDENCYJNEJ

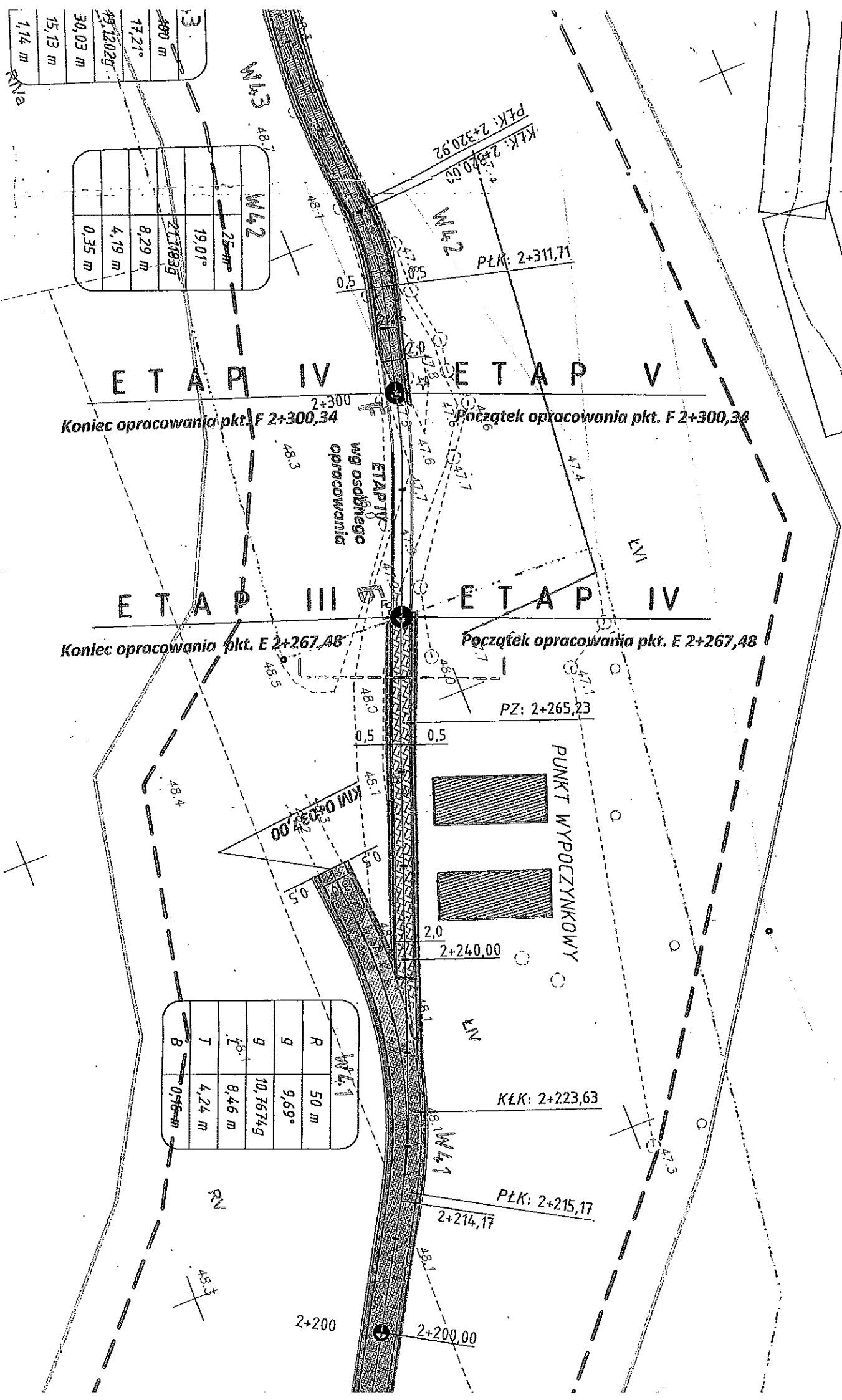
SKALA 1:2000

Układ odniesienia: PL-ETRF89, układ wsp. płaskich: PL-2000 strefa 5 (15°), układ wys.: PL-KRON86-NH




Goleniów dn. 16.05.2018  
Sprządził(a) wydruk: Monika Kachnowicz Wydział Gospodarki Nieruch




























2-11-10

---