

STAROSTWO POWIATOWE  
w Goleniowie  
W P Ł Y N E Ł O  
2018-04-13  
Nr rejestru ..... 8410 .....  
Ilość ..... podpis .....

Goleniów 10.04.2018r.

WGG.7226.4.12.2018.MK

**Starostwo Powiatowe**

**Wydział Dróg Powiatowych**

**ul. Dworcowa 1**

**72-100 Goleniów**

W związku z pismem lotyczącym poprawy bezpieczeństwa ruchu drogowego na terenie miejscowości Budno na podstawie art. 65 § 1 ustawy z dnia 14 czerwca 1960r Kodeks postępowania administracyjnego (Dz. U. z 2017r poz. 1257 z późniejszymi zmianami), Burmistrz Gminy i Miasta w Goleniowie postanawia przekazać zgodnie z kompetencjami do Starostwa Powiatowego Wydziału Dróg Powiatowych w Goleniowie część wniosku z dnia 29.03.2018r (data wpływu do tut. Urzędu) w sprawie poprawy bezpieczeństwa ruchu drogowego na drodze powiatowej oraz wyznaczenia przystanków szkolnych, ograniczenia prędkości, wyznaczenia przejść dla pieszych.

**Uzasadnienie:**

Po analizie wniosku stwierdza się, że Starostwo Powiatowe jest zarządcą przedmiotowej drogi. W związku z powyższym Burmistrz Gminy przekazuje część ww. wniosku.


Z poważaniem

W załączeniu:

1.

Do wiadomości:

Budno 23 mar 2018



Szanowny

Burmistrz Gminy Goleniów

Plac Lotników 1 ; 72-100 Goleniów

## Petycja

Na podstawie art. 63 Konstytucji Rzeczypospolitej Polskiej oraz art.2 ustawy z dnia 11 lipca 2014 r. o petyciach (Dz.U. 2014.noz.1195), działając w interesie publicznym, składa niniejszą Petycję z prośbą podjęcia niezbędnych, a dostępnych działań zmierzających do poprawy bezpieczeństwa w Budnie.

My, niżej podpisani mieszkańcy Budna, zwracamy się z uprzejmą prośbą o poprawę bezpieczeństwa naszego i naszych dzieci;

1. przywrócenie ograniczenia prędkości do 40 lub oznaczenie terenu zabudowanego,
2. budowę sygnalizacji świetlnej (w miejscu, gdzie giną ludzie) oraz chodników i lamp na całej wsi,
3. naprawę zapadniętej drogi przez, którą tiry wpadają do rowu i przyczyniają się do groźnych wypadków,
4. wytyczenia przejść dla pieszych, lini ciągłych, progów spowalniających, przystanków (oraz zadaszenie ich) dla dzieci szkolnych,
5. zamontowanie luster lub usunięcie zadrzewienia zagrażające bezpieczeństwu ruchu na drodze.

### Uzasadnienie

Decyzję o napisaniu tej petycji podjęliśmy po kolejnym tragicznym w skutkach wypadku, jaki miał miejsce na skrzyżowaniu w Budnie. Czujemy się pominięci i zapomniani. Już od dawna próbujemy wpłynąć na poprawę bezpieczeństwa na tym skrzyżowaniu oraz na naszej wsi, ale do tej pory bez rezultatu. Mówimy "koniec" z myślą o naszych dzieciach. Koniec czekania na kolejne tragedie. Koniec patrzenia na dzieci, zamknięte na podwórkach - bo nie mogą

bezpiecznie przejść na posesję sąsiadów. Doszło do wypadków, w których zginęli ludzie oraz do wielu innych kolizji kończących się mniej tragicznie. Wiele zdarzeń, niestety nie było zgłaszanych na policję z różnych powodów.

Jesteśmy zdania, że poprawić bezpieczeństwo na tej drodze i całej wsi można tylko przez:

1. Ustawienie znaków ograniczających prędkość na całej wsi lub ustawienie znaku "teren zabudowany" przy każdym znaku informującym o wjeździe do Budna. Bardzo dużym problemem są pędzące ciężarówki, które nie przestrzegają ograniczenia prędkości, powodując pękanie ścian w domach, zapadanie ścieżek, poruszanie się przedmiotów.
2. Budowę sygnalizacji świetlnej w najniebezpieczniejszym miejscu, w którym dochodzi do wielu tragedii. Jest to skrzyżowanie przy przystankach, gdzie życie straciło dziecko w wieku szkolnym i ludzie, którzy przyjechali do pracy w Budnie. Wybudowanie chodników i ustawienie latarni, chociaż po jednej stronie drogi. Prosimy o możliwość bezpiecznego poruszania się po wsi, która rozbudowała się w bardzo szybkim tempie, a stara infrastruktura, nie spełnia wymogów bezpieczeństwa. Tu gdzie Budno kiedyś miało pola, teraz ma nowe domy.
3. Naprawę zapadniętej drogi, która jest na pochylonym zakręcie przy fełernym skrzyżowaniu, na którym jest najwięcej wypadków. Od strony Mostów obawa, iż ktoś wjedzie nam w tył samochodu w momencie, gdy chcemy skręcić w lewo (bardzo częsta sytuacja). Od strony Goleniowa często słońce oślepia, a na skrzyżowaniu pojawia się auto na naszym pasie, ponieważ omija zapadnięty pas drogi. Od strony Budna chcąc włączyć się do ruchu najpierw musimy pokonać wzniesienie i niestety jesteśmy przeklinani, bo po włączeniu się do ruchu nie mamy od razu 70 km/h, jak inni uczestnicy, by sobie życyli.
4. Wytyczenie przejść dla pieszych, progów spowalniających, przystanków oraz zadaszenie ich dla dzieci szkolnych, by nasze dzieci mogły bezpiecznie korzystać z nich. Wiele dzieci jest dowożonych do szkoły na koszt rodziców, ponieważ przystanek dla dzieci szkolnych jest tylko w jednym miejscu, a dzieci nie mają możliwości bezpiecznego dotarcia do niego. Możemy sami zadaszyć przystanki, prosimy chociaż o wskazanie miejsc. Dzieci podlegają szkole w Mostach i tylko nasze dzieci są przy tak niebezpiecznej i ruchliwej drodze, pozbawione dojścia do przystanku. Inne wioski dojeżdżające do Mostów nie mają takiego natężenia ruchu. Starsze dzieci dojeżdżające do szkół, choć są starsze niestety boją się chodzić na nieoświetlony przystanek, nieoświetloną drogą bez pobocza. W pory jesienne i zimowe często nie mają możliwości dojścia do przystanku z powodu braku chodnika, oświetlenia i pobocza. Mają do wyboru, iść po błocie i być chłapanym przez przejeżdżające auta, albo wyjść na drogę i liczyć, że nikt w nie nie wjedzie, a i tak są chłapanie przez przejeżdżające samochody. Przewoźnik mimo próśb odmówił zabierania dzieci z innych miejsc, niż to jedyne wytyczone, ponieważ nie on o tym decyduje. Kierowca natomiast obawia się o swoje bezpieczeństwo i odmawia zatrzymywania się w innych miejscach. Szkoła natomiast poprosiła nas, byśmy sami

się o to starali z pomocą pani sołtys. Starania były i na tym koniec. Rezultat jest taki, że sami wozimy i odbieramy dzieci ze szkoły.

5. Zamontowanie luster lub usunięcie zadrzewienia zagrażające bezpieczeństwu ruchu na drodze. Do tej prośby przychyła się nasz listonosz, który mówi, iż jeździ po różnych wioskach, ale u nas jest bardzo niebezpiecznie i obawia się, że jeśli w Budnie nic nie ulegnie zmianie to pewnie straci tu życie. Prawie każdy wyjazd na drogę główną przyprawia go o rozstrój żołądka. Linia ciągła również jest jakimś rozwiązaniem. Skrzyżowanie przy posesji 16 A jest bardzo niebezpieczne, gdyż bardzo często od strony Podańska auta rozpędzone z góry, by uniknąć kolizji wypadają z drogi. Niestety w porze, gdy dzieci mają udać się na autobus szkolny, muszą pokonać właśnie to skrzyżowanie, a w tym samym czasie jest natężony ruch "do i z" zakładu pracy "JMB" w Budnie. Niestety właśnie to jest powód, iż dzieci które mają pokonać to skrzyżowanie są dowożone do szkoły przez rodziców.

Zapraszamy do rozmów, apelujemy o pomoc. Matki z dziećmi nie mają się gdzie poruszać na tzw. spacer z dziećmi. Prosimy też pamiętać, iż żadna mapa nie pokaże tego co tutaj mamy. Dlatego serdecznie zapraszamy na spacer po naszej wsi.

#### Załączamy rysunki proponowanych zmian.

Dzięki wprowadzeniu postulowanych zmian uda się z pewnością zapobiec kolejnym wypadkom, które w ostatnim czasie stały się normą oraz pozwoli nam na normalne funkcjonowanie i przemieszczanie się po naszej wsi.

Prosimy o przychylne rozpatrzenie naszej prośby.

Na podstawie art. 4 ust. 3 u.o.p. wyrażam zgodę na upublicznienie moich danych osobowych, ale przy zatuszowaniu nazwy miejscowości i numeru adresowego mojego miejsca zamieszkania oraz mojego adresu email. Wyrażam jednocześnie zgodę na komunikowanie się ze mną przez platformę ePUAP. Informuję również, że u.o.p. przewiduje publikację treści niniejszej petycji na stronach internetowych organu, do którego wpłynęła (art. 8 u.o.p.)

**W imieniu mieszkańców**

podpis reprezentanta;

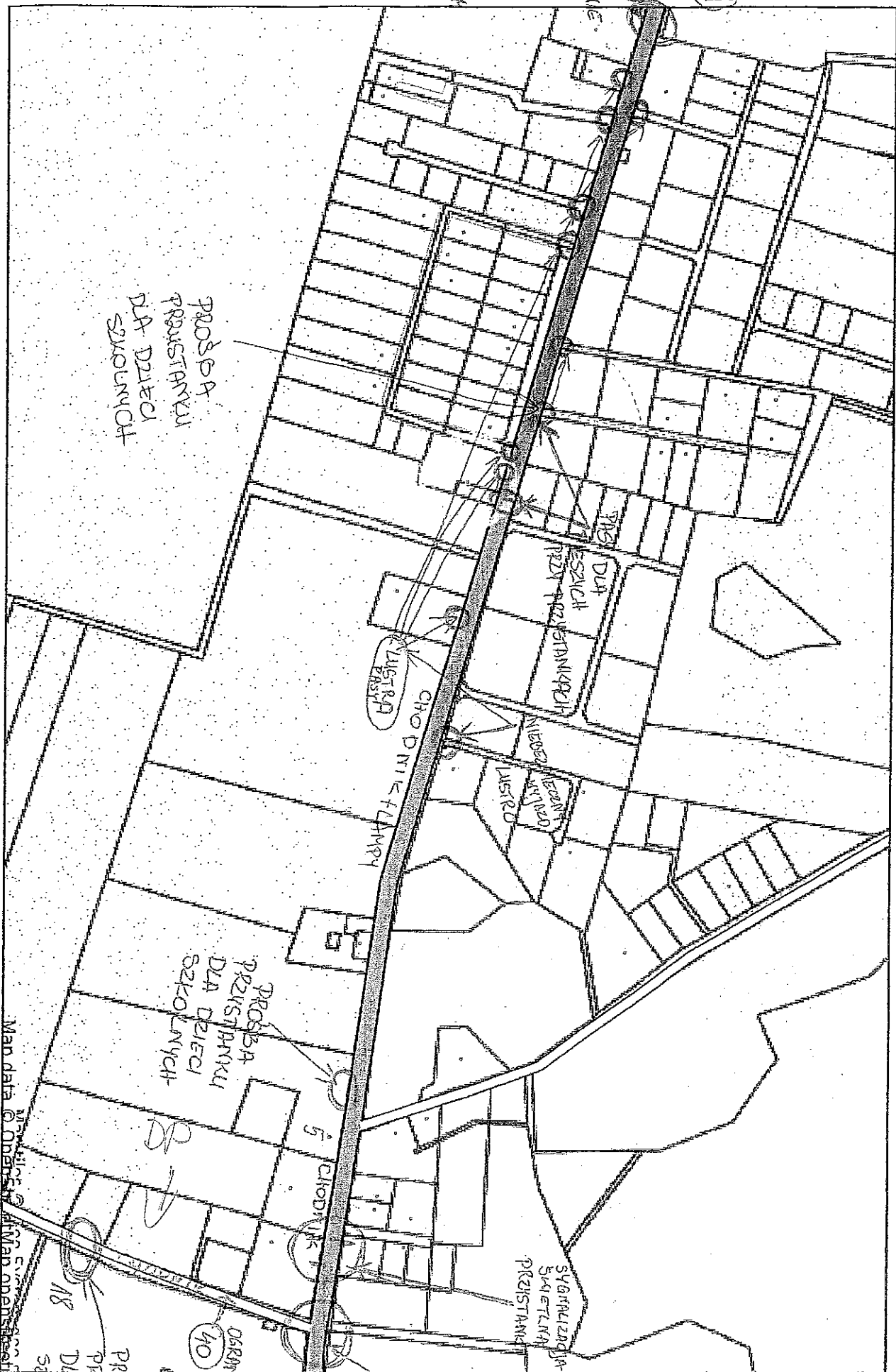
Załączniki:

- Podpisy mieszkańców z dobrowolnie podanymi numerami dowodów osobistych lub nr pesel w celu potwierdzenia tożsamości - *(123 podpisy) 5 set.*
- Rysunki proponowanych zmian - *4 set*...

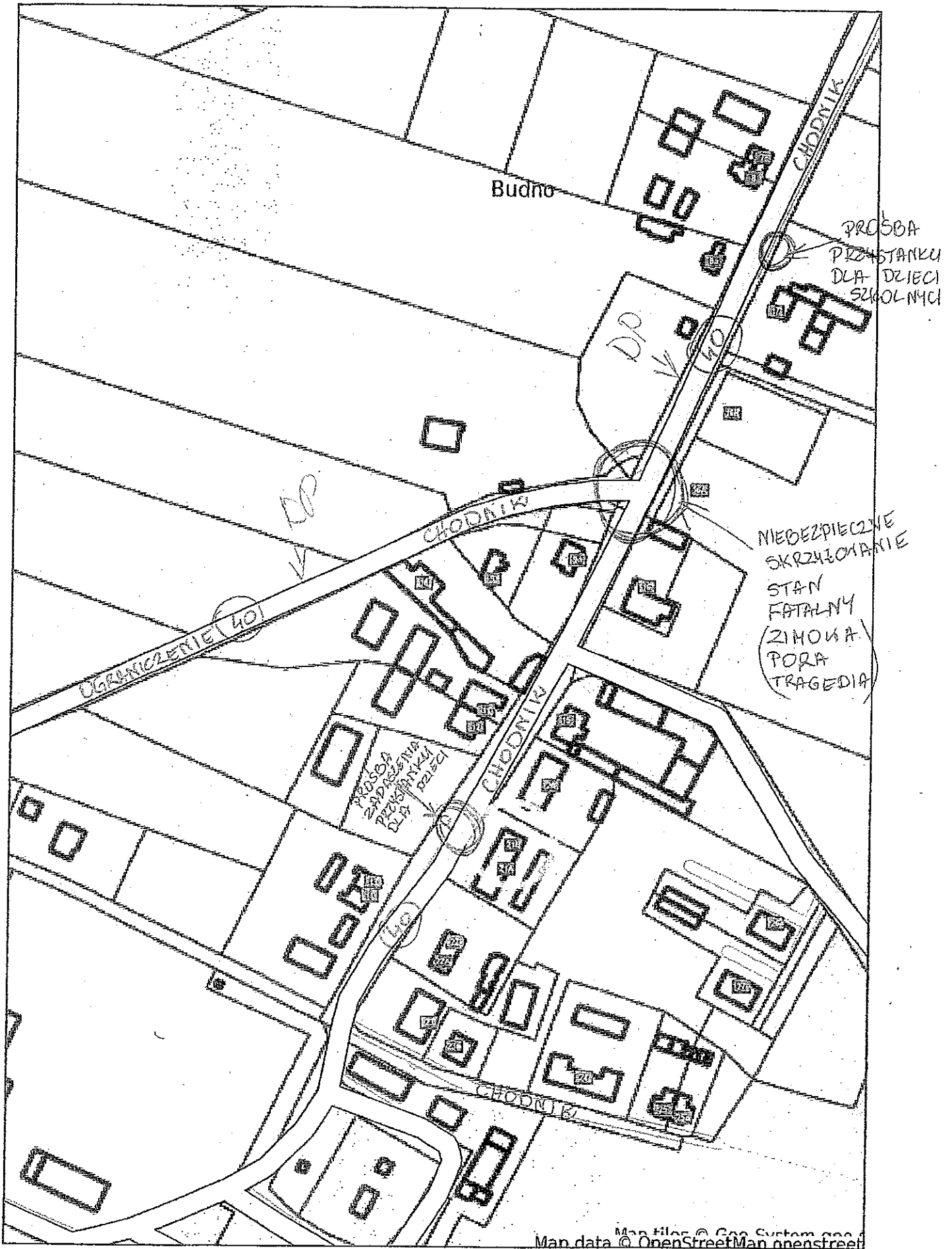
Podpisano:

# System Informacji Przestrzennej Miasta i Gminy Goleniów

skala 1 : 5000



Niniejszy wydruk nie stanowi dokumentu w rozumieniu przepisów prawa  
drukowano w serwisie golemow.e-map.net dnia 2018-03-17 13:40:03



Map tiles © Geo System gsg  
Map data © OpenStreetMap contributors

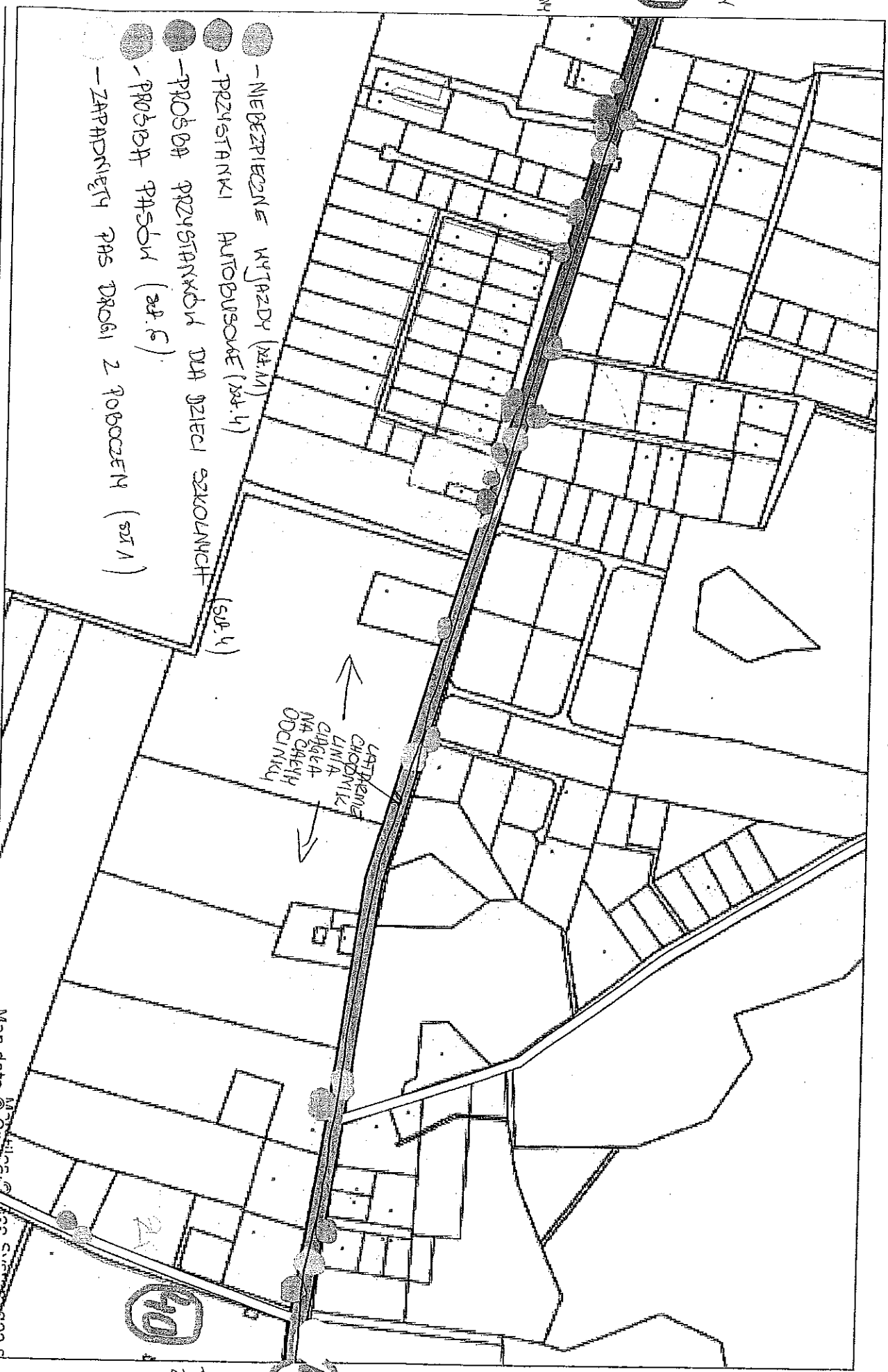


# System Informacji Przestrzennej Miasta i Gminy Goleniów

skala 1 : 5000

← Goleniów

↓  
LUB  
TEREN  
ZABUDOWANY



- - NIEBEZPIECZNE WYJAZDY (sz. 4)
- - PRZYSTANKI AUTOBUSOWE (sz. 4)
- - PROŚBA PRZYSTANKÓW DLA DZIECI SZKOLNYCH (sz. 4)
- - ZAPADNIĘTY PAS DROGI Z ROBOCZYM (sz. 1)

←  
LEŻĄCE  
LINIA  
CIĄGA  
NA  
CIEPIŃ  
ODCINKU  
→

→  
HOSY

↓  
LUB  
TEREN  
ZABUDOWANY