

**Uchwała nr .....**  
**Rady Powiatu w Goleniowie**  
**z dnia ..... 2017 r.**

**w sprawie pozbawienia kategorii drogi powiatowej,  
drogi przebiegającej na terenie Gminy Nowogard**


Na podstawie art. 12 pkt 11 ustawy z dnia 5 czerwca 1998 roku r. o samorządzie powiatowym (t.j.: Dz. U. 2017.1868) oraz art. 10 ust. 1, 2, 3 , w związku z art. 6a ust. 1 ustawy z dnia 21 marca 1985 r. o drogach publicznych (t.j.: Dz. U. 2016. 1440 z późn. zm.)

***Rada Powiatu w Goleniowie uchwała, co następuje:***


- § 1. Pozbawia się kategorii drogi powiatowej, drogę nr 4184Z przebiegającą przez miejscowość Wojcieszyn na terenie Gminy Nowogard, na którą składają się:
- działka nr 53,
  - część działki 54,
- położone obrębie geodezyjnym Wojcieszyn.
- § 2. Położenie i przebieg drogi, o której mowa w § 1, pokazany został w załączniku graficznym do niniejszej uchwały.
- § 3. Pozbawienie kategorii drogi powiatowej, drogi o której mowa w § 1, następuje z mocą od 1 stycznia 2019 roku, pod warunkiem zaliczenia tej drogi przez Radę Miejską w Nowogardzie, do kategorii drogi gminnej.
- § 4. Wykonanie uchwały powierza się Zarządowi Powiatu w Goleniowie.
- § 5. Uchwała wchodzi w życie po upływie 14 dni od dnia ogłoszenia w Dzienniku Urzędowym Województwa Zachodniopomorskiego.

**Przewodniczący  
Rady Powiatu**

**Kazimierz Ziemba**

DYREKTOR  
Wydziału Gospodarki  
Miejscowościami  
  
mgr Monika Kachnowicz

RADCA PRAWNY  
  
Przemysław Piątas

PRZEWODNICZĄCY  
ZARZĄDU POWIATU  
  
mgr Tomasz Kullnierz

## UZASADNIENIE

Zgodnie z zapisami w Ewidencji Gruntów Starostwa Powiatowego w Goleniowie oraz zapisami widniejącymi w Księgach Wieczystych - działki nr 53 i 54 położone w obr. Wojcieszyn, wchodzące w skład drogi nr 4184Z przebiegającej przez miejscowość Wojcieszyn, **stanowią własność Gminy Nowogard**. Wynika to z decyzji Wojewody nr GKN.3-M-7211/1036/99 z dnia 7 grudnia 1999 r. O komunalizację drogi wystąpiła sama Gmina Nowogard.

**Załączniki: Wypis z rejestru gruntów i wydruk z księgi wieczystej**

Jednakże w przeszłości, organy przekazujące powiatom kompetencje dotyczące dróg i mienie z tym związane, błędnie przypisały drodze przebiegającej przez całą działkę nr 53 i część działki nr 54 - status drogi powiatowej.

**Załącznik: Mapa z zaznaczonym przebiegiem drogi 4184Z**

Trzeba jednak zaznaczyć, że była to jedynie czynność techniczna, nie skutkowałą zapisami w Księgach Wieczystych. O tym jaki charakter ma droga decydują zapisy ustawowe. Droga winna spełniać określone wymogi ustawowe dla zakwalifikowania jej do danej kategorii.

Przepisy *ustawy o drogach publicznych* nie dają podstawy dla przypisania tejże drodze statusu drogi powiatowej. Bowiernie – zgodnie z art. 6a ust. 1 *ustawy o drogach publicznych* – drogą powiatową jest droga która łączy miasta będące siedzibami powiatów z siedzibami gmin i siedziby gmin pomiędzy sobą. Analiza komunikacyjna przedmiotowej drogi, pokazuje iż nie spełnia ona wymogów drogi powiatowej. **Nie jest drogą przelotową, głównym szlakiem komunikacyjnym z siedziby powiatu do siedziby gminy czy też z siedziby gminy do gminy.**

Natomiast – w oparciu o art. 7 ust. 1 *ustawy o drogach publicznych* – przedmiotowa droga ma charakter drogi gminnej, gdyż **stanowi uzupełniającą sieć dróg, służy tylko miejscowym potrzebom tj. części mieszkańców Wojcieszyna. Droga ta ma znaczenie jedynie lokalne.**

Wyjaśnić nadto trzeba, że dla uwidocznienia prawa własności do drogi, niezbędne jest potwierdzenie tego przez wojewodę w drodze decyzji administracyjnej (jak już wyżej wskazano – potwierdzenie jest na Gminę Nowogard i z jej inicjatywy).

Stąd zasadnym jest pozbawienie przedmiotowej drogi, kategorii drogi powiatowej.

W oparciu o art. 10. ust. 1, 2 i 3; w związku z art. 6a ust. 2 ustawy z dnia 21 marca 1985 o *drogach publicznych*, pozbawienie kategorii dróg powiatowych, następuje w drodze uchwały rady powiatu w porozumieniu z zarządem województwa, po zasięgnięciu opinii wójtów (burmistrzów, prezydentów miast) gmin, na obszarze, których przebiega droga, oraz zarządów sąsiednich powiatów, a w miastach na prawach powiatu - opinii prezydentów miast. Organem właściwym do pozbawienia drogi dotychczasowej kategorii jest organ właściwy do zaliczenia jej do odpowiedniej kategorii. Pozbawienie drogi jej kategorii dokonuje się w trybie właściwym do zaliczenia drogi do odpowiedniej kategorii. Pozbawienie drogi dotychczasowej kategorii, z wyjątkiem przypadku wyłączenia drogi z użytkowania jest możliwe jedynie w sytuacji jednoczesnego zaliczenia tej drogi do nowej kategorii. Stąd warunkiem obowiązywania tejże uchwały, jest podjęcie przez Radę Miejską w Nowogardzie odrębnej uchwały o zaliczeniu przedmiotowej drogi do kategorii drogi gminnej.

**Zmiana kategorii drogi odzwierciedli jedynie to, co już wynika ze stanu prawnego.**

W trakcie procedury uzyskano pozytywną opinię od zarządów sąsiednich powiatów: stargardzkiego, łobeskiego, gryfickiego, kamieńskiego oraz Zarządu Województwa Zachodniopomorskiego. Nie otrzymano w ustawowym terminie opinii od zarządów sąsiednich powiatów: polickiego, Prezydenta Miasta Szczecin oraz Prezydenta Miasta Świnoujście. Negatywną opinię wyraziła Gmina Nowogard.

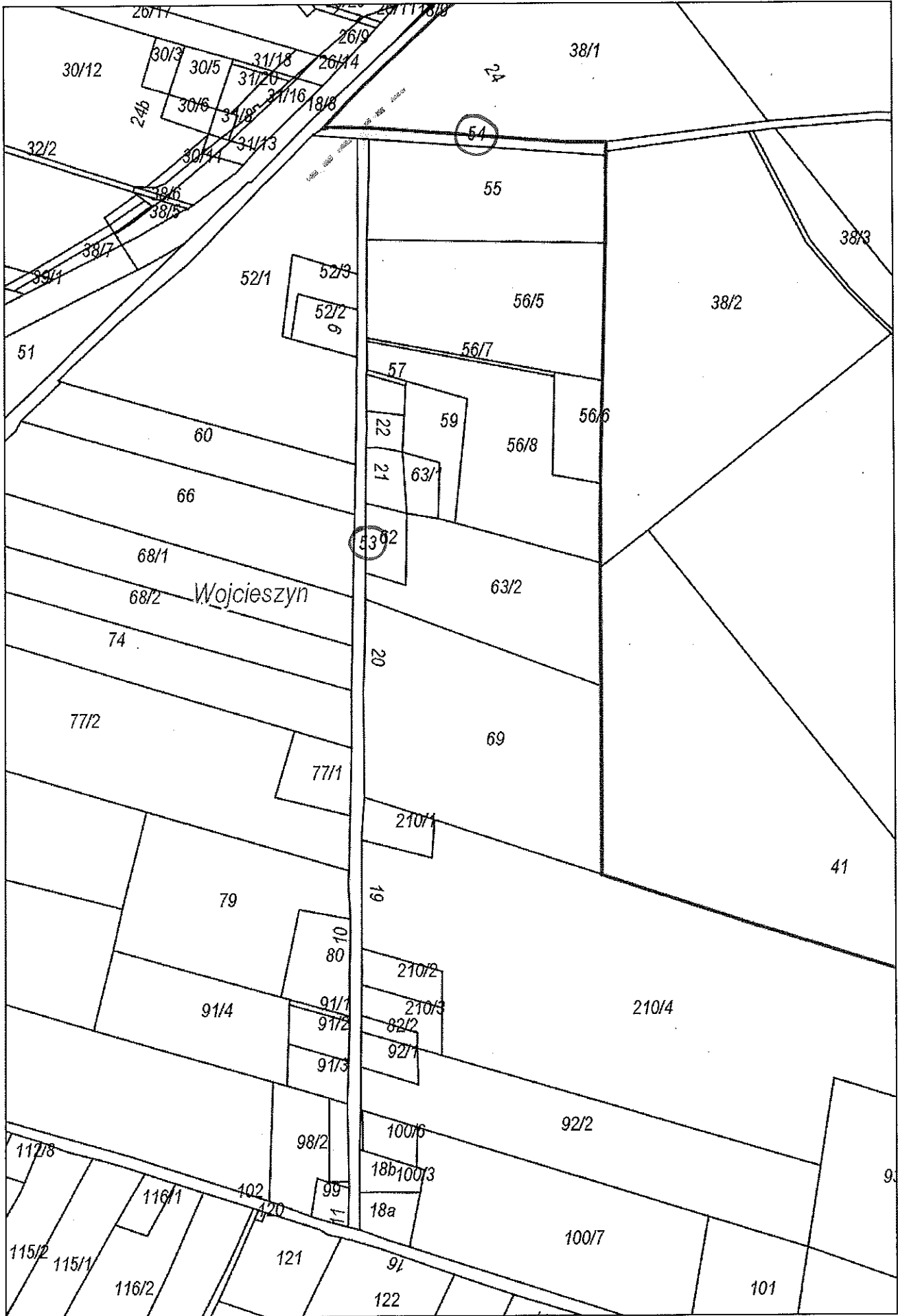
Zgodnie z art. 7a *ustawy o drogach publicznych*, termin zgłoszenia opinii zakreślono na 21 dni od daty doręczenia niniejszego pisma. Nie złożenie opinii w przewidywanym terminie uznaje się za akceptację propozycji.


Pozbawienie i zaliczenie do nowej kategorii nie może być dokonane później niż do końca trzeciego kwartału danego roku, z mocą od dnia 1 stycznia roku następnego.

W związku z powyższymi okolicznościami podjęcie uchwały staje się zasadne.

Opracowały: Marta Banaś

Monika Kachnowicz





(nazwa organu wydającego dokument)

Województwo: zachodniopomorskie  
 Powiat: goleniowski  
 Jednostka ewidencyjna: 320404\_5, Gmina Nowogard  
 Obręb ewidencyjny: Nr 0029, Wojcieszyn

## RAPORT Z REJESTRU GRUNTÓW DO CELÓW ADMINISTRACYJNYCH

sporządzono dnia: 27-11-2017 12:49:31 według stanu na dzień: 27-11-2017 12:49:31

Nr jednostki rejestrowej: G151

KW SZ1O/00048779/8

Pozycja kartoteki budynków: 320404\_5.0029.G151

Osoby: 1


Udział Forma władania	Dane osoby fizycznej / instytucji
1/1 gr. 4.0 własność	GMINA NOWOGARD REGON: 811684278 NIP: 8590012007 siedziba: Plac Wolności 1, 72-200 Nowogard

Działki ewidencyjne: 2

Arkusze	Numer działki	Adres / Położenie	Powierzchnia [ha]	Użytek i klasa bonitacyjna		Numer Księgi Wieczystej lub inne dokumenty
				Użytek	Powierzchnia [ha]	
2	53	-	1.4800	dr	1.48	SZ1O/00048779/8
Identyfikator: 320404_5.0029.53; Dane zweryfikowane dnia: 2017-09-21; Działka objęta formą ochrony przyrody: - ; Rejestr zabytków: - ; Wartość: - ; Rejon statystyczny: -						
Uwagi: dow.zm.1/1985,12/1999						
2	54	-	0.3200	dr	0.32	SZ1O/00048779/8
Identyfikator: 320404_5.0029.54; Dane zweryfikowane dnia: 2017-02-24; Działka objęta formą ochrony przyrody: - ; Rejestr zabytków: - ; Wartość: - ; Rejon statystyczny: -						
Uwagi: dow.zm.1/1985						
Razem powierzchnia działek [ha]:			1.8000			
Słownie:			jeden hektar osiem tysięcy metrów kwadratowych			

Oznaczenia użytków i klas

dr - Drogi





MINISTERSTWO  
SPRAWIEDLIWOŚCI

www.ms.gov.pl

AAA

[Strona główna](#)   [Elektroniczne Księgi Wieczyste](#)   [Wyszukiwanie Księgi Wieczystej](#)

## Wynik wyszukiwania księgi wieczystej

Numer księgi wieczystej	SZ10/00048779/8
Typ księgi wieczystej	NIERUCHOMOŚĆ GRUNTOWA
Oznaczenie wydziału prowadzącego księgę wieczystą	V WYDZIAŁ KSIĄG WIECZYSTYCH GOLENIÓW
Data zapisania księgi wieczystej	2011-08-31
Data zamknięcia księgi wieczystej	---
Położenie	ZACHODNIOPOMORSKIE, GOLENIOWSKI, NOWOGARD
Właściciel / użytkownik wieczysty / uprawniony	GMINA NOWOGARD

## Przeglądanie treści księgi wieczystej



KAPITAŁ LUDZKI  
CZŁOWIEK - INWELASTYCJA




MINISTERSTWO  
SPRAWIEDLIWOŚCI



UNIA EUROPEJSKA  
EUROPEJSKI  
FUNDUSZ SPOŁECZNY

PROJEKT WSPÓLFINANSOWANY ZE ŚRODKÓW UNII EUROPEJSKIEJ W RAMACH EUROPEJSKIEGO FUNDUSZU SPOŁECZNEGO

Wersja 3.0.1.423, 23-05-2017





## TREŚĆ KSIĘGI WIECZYSTEJ NR SZ10/00048779/8, STAN Z DNIA 2017-11-27 12:31

Oktadka	Dział I-O	Dział I-Sp	Dział II	Dział III	Dział IV
---------	-----------	------------	----------	-----------	----------

## OZNACZENIE KSIĘGI WIECZYSTEJ

## Rubryka 0.1 - Informacje podstawowe

Numer i nazwa pola		Treść pola	
1.	Numer księgi	SZ10 / 00048779 / 8	
2.	Oznaczenie wydziału	---	
	A: nazwa sądu	SĄD REJONOWY W GOLENIOWIE	
	B: siedziba sądu	GOLENIÓW	
	C: kod wydziału	SZ10	
	D: numer wydziału	V	
	E: nazwa wydziału	WYDZIAŁ KSIĄG WIECZYSTYCH	
Numer i nazwa pola		Indeks zmiany	Treść pola
3.	Typ księgi	---	NIERUCHOMOŚĆ GRUNTOWA

## Rubryka 0.2 - Dane o założeniu księgi wieczystej

Numer i nazwa pola		Indeks zmiany	Treść pola
1.	Stan w czasie założenia	---	ZAŁOŻENIE KSIĘGI WIECZYSTEJ DLA NIERUCHOMOŚCI, DLA KTÓREJ NIE BYŁA PROWADZONA KSIĘGA WIECZYSTA
2.	Chwila zapisania księgi	---	2011-08-31-09.27.47.513821
3.	Chwila ujawnienia księgi	---	2011-09-02-14.26.37.037660
4.	Data założenia dotychczasowej księgi wieczystej	---	2009-12-16

## Rubryka 0.3 - Dane o zamknięciu księgi wieczystej

Numer i nazwa pola		Indeks zmiany	Treść pola
1.	Chwila zamknięcia księgi	---	---
2.	Podstawa zamknięcia księgi	---	---

## Rubryka 0.4 - Podstawa zmiany

Brak wpisu

Nr

## Zestawienie rubryk - danych o wnioskach i chwil wpisów

Brak wpisu

PŁATECZ



TRĘŚĆ KSIĘGI WIECZYSTEJ NR SZ10/00048779/8, STAN Z DNIA 2017-11-27 12:32

Okladka **Dział I-O** **Dział I-Sp** **Dział II** **Dział III** **Dział IV**

**DZIAŁ I-O - OZNACZENIE NIERUCHOMOŚCI**

**Rubryka 1.1 - Wzmianki w dziale I-O**

Brak wpisu

**Rubryka 1.2 - Numer nieruchomości**

Numer i nazwa pola	Indeks	Treść pola
	Wpisu	
1. Numer bieżący nieruchomości	6	2

**Rubryka 1.3 - Położenie**

Lp.	Numer i nazwa pola	Indeks	Treść pola
		Wpisu	
1.	1. Numer porządkowy	1	1
	2. Województwo	3, 4, 5	ZACHODNIOPOMORSKIE
	3. Powiat	3, 4, 5	GOLENIOWSKI
	4. Gmina	1	NOWOGARD
	5. Miejscowość	---	---
	6. Dzielnica	---	---

**Rubryka 1.4 - Oznaczenie**

**Podrubryka 1.4.1 - Działka ewidencyjna**

Lp.	Numer i nazwa pola	Indeks	Treść pola	
		Wpisu		
1.	1. Identyfikator działki	---	---	
	2. Numer działki	1	25	
	3. Obręb ewidencyjny	A: numer obrębu ewidencyjnego	---	---
		B: nazwa obrębu ewidencyjnego	1	WOJCIESZYN
	4. Położenie	1.	1	
	5. Ulica	1.	---	
	6. Sposób korzystania	1	DROGI	
	7. Odłączenie	Numer księgi	---	//
		Obszar	---	---
	8. Przyłączenie	Numer księgi	---	//
		Obszar	---	---
	9. Numer księgi zaginionej, zniszczonej, dawnej, zbioru dokumentów	A: numer księgi zaginionej	1.	---
		B: numer księgi zniszczonej	1.	---
C: numer księgi dawnej		1.	---	
D: oznaczenie zbioru dokumentów		1.	---	
2.	1. Identyfikator działki	---	---	
	2. Numer działki	1	37	
	3. Obręb ewidencyjny	A: numer obrębu ewidencyjnego	---	---
		B: nazwa obrębu ewidencyjnego	1	WOJCIESZYN
	4. Położenie	1.	1	
	5. Ulica	1.	---	
	6. Sposób korzystania	1	DROGI	
	7. Odłączenie	Numer księgi	---	//
		Obszar	---	---
	8. Przyłączenie	Numer księgi	---	//
		Obszar	---	---
	9. Numer księgi zaginionej, zniszczonej, dawnej, zbioru dokumentów	A: numer księgi zaginionej	1.	---
		B: numer księgi zniszczonej	1.	---

	C: numer księgi dawnej	1.	---	---
	D: oznaczenie zbioru dokumentów	1.	---	---
3.	1. Identyfikator działki		---	---
	2. Numer działki		1	53
	3. Obręb ewidencyjny	A: numer obrębu ewidencyjnego	---	---
		B: nazwa obrębu ewidencyjnego	1	WOJCIESZYN
	4. Położenie	1.	1	1
	5. Ulica	1.	---	---
	6. Sposób korzystania		1	DROGI
	7. Odłączenie	Numer księgi	---	//
		Obszar	---	---
	8. Przyłączenie	Numer księgi	---	//
		Obszar	---	---
	9. Numer księgi zaginionej, zniszczonej, dawnej, zbioru dokumentów	A: numer księgi zaginionej	1.	---
		B: numer księgi zniszczonej	1.	---
		C: numer księgi dawnej	1.	---
		D: oznaczenie zbioru dokumentów	1.	---
4.	1. Identyfikator działki		---	---
	2. Numer działki		1	54
	3. Obręb ewidencyjny	A: numer obrębu ewidencyjnego	---	---
		B: nazwa obrębu ewidencyjnego	1	WOJCIESZYN
	4. Położenie	1.	1	1
	5. Ulica	1.	---	---
	6. Sposób korzystania		1	DROGI
	7. Odłączenie	Numer księgi	---	//
		Obszar	---	---
	8. Przyłączenie	Numer księgi	---	//
		Obszar	---	---
	9. Numer księgi zaginionej, zniszczonej, dawnej, zbioru dokumentów	A: numer księgi zaginionej	1.	---
		B: numer księgi zniszczonej	1.	---
		C: numer księgi dawnej	1.	---
		D: oznaczenie zbioru dokumentów	1.	---
5.	1. Identyfikator działki		---	---
	2. Numer działki		1	56/7
	3. Obręb ewidencyjny	A: numer obrębu ewidencyjnego	---	---
		B: nazwa obrębu ewidencyjnego	1	WOJCIESZYN
	4. Położenie	1.	1	1
	5. Ulica	1.	---	---
	6. Sposób korzystania		1	DROGI
	7. Odłączenie	Numer księgi	---	//
		Obszar	---	---
	8. Przyłączenie	Numer księgi	---	//
		Obszar	---	---
	9. Numer księgi zaginionej, zniszczonej, dawnej, zbioru dokumentów	A: numer księgi zaginionej	1.	---
		B: numer księgi zniszczonej	1.	---
		C: numer księgi dawnej	1.	---
		D: oznaczenie zbioru dokumentów	1.	---

6.	1. Identyfikator działki		---	---
	2. Numer działki		1	57
	3. Obręb ewidencyjny	A: numer obrębu ewidencyjnego	---	---
		B: nazwa obrębu ewidencyjnego	1	WOJCIESZYN
	4. Położenie		1.	1
	5. Ulica		1.	---
	6. Sposób korzystania		1	DROGI
	7. Odłączenie	Numer księgi	---	//
		Obszar	---	---
	8. Przyłączenie	Numer księgi	---	//
Obszar		---	---	
9. Numer księgi zaginionej, zniszczonej, dawnej, zbioru dokumentów	A: numer księgi zaginionej	1.	---	
	B: numer księgi zniszczonej	1.	---	
	C: numer księgi dawnej	1.	---	
	D: oznaczenie zbioru dokumentów	1.	---	
7.	1. Identyfikator działki		3, 4, 5	320404_5.0029.2/2
	2. Numer działki		3, 4, 5	2/2
	3. Obręb ewidencyjny	A: numer obrębu ewidencyjnego	3, 4, 5	0029
		B: nazwa obrębu ewidencyjnego	3, 4, 5	WOJCIESZYN
	4. Położenie		1.	3, 4, 5
	5. Ulica		1.	---
	6. Sposób korzystania		3, 4, 5	DR - DROGI
	7. Odłączenie	Numer księgi	---	//
		Obszar	---	---
	8. Przyłączenie	Numer księgi	---	//
Obszar		---	---	
9. Numer księgi zaginionej, zniszczonej, dawnej, zbioru dokumentów	A: numer księgi zaginionej	1.	---	
	B: numer księgi zniszczonej	1.	---	
	C: numer księgi dawnej	1.	---	
	D: oznaczenie zbioru dokumentów	1.	---	
8.	1. Identyfikator działki		3, 4, 5	320404_5.0029.21/2
	2. Numer działki		3, 4, 5	21/2
	3. Obręb ewidencyjny	A: numer obrębu ewidencyjnego	3, 4, 5	0029
		B: nazwa obrębu ewidencyjnego	3, 4, 5	WOJCIESZYN
	4. Położenie		1.	3, 4, 5
	5. Ulica		1.	---
	6. Sposób korzystania		3, 4, 5	DR - DROGI
	7. Odłączenie	Numer księgi	---	//
		Obszar	---	---
	8. Przyłączenie	Numer księgi	---	//
Obszar		---	---	
9. Numer księgi zaginionej, zniszczonej, dawnej, zbioru dokumentów	A: numer księgi zaginionej	1.	---	
	B: numer księgi zniszczonej	1.	---	
	C: numer księgi dawnej	1.	---	
	D: oznaczenie zbioru dokumentów	1.	---	
9.	1. Identyfikator działki		3, 4, 5	320404_5.0029.21/3
	2. Numer działki		3, 4, 5	21/3
	3. Obręb ewidencyjny	A: numer obrębu ewidencyjnego	3, 4, 5	0029

	B: nazwa obrębu ewidencyjnego		3, 4, 5	WOJCIESZYN
4. Położenie		1.	3, 4, 5	1
5. Ulica		1.	---	---
6. Sposób korzystania			3, 4, 5	DR - DROGI
7. Odłączenie	Numer księgi		---	//
	Obszar		---	---
8. Przyłączenie	Numer księgi		---	//
	Obszar		---	---
9. Numer księgi zaginionej, zniszczonej, dawnej, zbioru dokumentów	A: numer księgi zaginionej	1.	---	---
	B: numer księgi zniszczonej	1.	---	---
	C: numer księgi dawnej	1.	---	---
	D: oznaczenie zbioru dokumentów	1.	---	---
10.	1. Identyfikator działki		3, 4, 5	320404_5.0029.32/2
	2. Numer działki		3, 4, 5	32/2
3. Obręb ewidencyjny	A: numer obrębu ewidencyjnego		3, 4, 5	0029
	B: nazwa obrębu ewidencyjnego		3, 4, 5	WOJCIESZYN
4. Położenie		1.	3, 4, 5	1
5. Ulica		1.	---	---
6. Sposób korzystania			3, 4, 5	DR - DROGI
7. Odłączenie	Numer księgi		---	//
	Obszar		---	---
8. Przyłączenie	Numer księgi		---	//
	Obszar		---	---
9. Numer księgi zaginionej, zniszczonej, dawnej, zbioru dokumentów	A: numer księgi zaginionej	1.	---	---
	B: numer księgi zniszczonej	1.	---	---
	C: numer księgi dawnej	1.	---	---
	D: oznaczenie zbioru dokumentów	1.	---	---
11.	1. Identyfikator działki		3, 4, 5	320404_5.0029.64/2
	2. Numer działki		3, 4, 5	64/2
3. Obręb ewidencyjny	A: numer obrębu ewidencyjnego		3, 4, 5	0029
	B: nazwa obrębu ewidencyjnego		3, 4, 5	WOJCIESZYN
4. Położenie		1.	3, 4, 5	1
5. Ulica		1.	---	---
6. Sposób korzystania			3, 4, 5	DR - DROGI
7. Odłączenie	Numer księgi		---	//
	Obszar		---	---
8. Przyłączenie	Numer księgi		---	//
	Obszar		---	---
9. Numer księgi zaginionej, zniszczonej, dawnej, zbioru dokumentów	A: numer księgi zaginionej	1.	---	---
	B: numer księgi zniszczonej	1.	---	---
	C: numer księgi dawnej	1.	---	---
	D: oznaczenie zbioru dokumentów	1.	---	---

**Podrubryka 1.4.2 - Budynek**

Brak wpisu

**Podrubryka 1.4.3 - Urządzenie**

Brak wpisu

**Podrubryka 1.4.4 - Lokal**

Brak wpisu

**Rubryka 1.5 - Obszar**

Numer i nazwa pola	Indeks Wpisu	Treść pola
1. Obszar	6	5,0425 HA

**Rubryka 1.6 - Zgodność z danymi ewidencji gruntów i budynków**

Brak wpisu

**Rubryka 1.7 - Podstawa oznaczenia (sprostowania)**

Informacje znajdują się w zestawieniu rubryk podstaw wpisów umieszczonym na końcu treści księgi

**Rubryka 1.8 - Dane o wniosku i chwili wpisu**

Informacje znajdują się w zestawieniu rubryk danych o wnioskach i chwil wpisów umieszczonym na końcu treści księgi

**Rubryka 1.9 - Komentarz**

**Pole 1.9.0.1 - Komentarz do migracji**

Numer i nazwa pola	Indeks Wpisu	Treść pola
A: Wpisy lub części wpisów, ujawnione w księdze wieczystej w toku migracji, które zawierają treść nie objętą strukturą księgi wieczystej lub projekty wpisów przeniesione z dotychczasowej księgi wieczystej	---	W ŁAMIE 8 WPIS O TREŚCI: NA PODSTAWIE DECYZJI WOJEWODY ZACHODNIOPOMORSKIEGO GKN.3-M-7211/1036/99 Z DNIA 7.12.1999R. K.7, SPISU INWENTARYZACYJNEGO K.8, KARTY INWENTARYZACYJNEJ K.9-18 NA WNIOSEK DZ.KW 7691/09 Z DNIA 14.12.2009R. GODZ.14:30 WPISANO DNIA 16.12.2009R.
B: Ostatni numer aktualnego lub wykreślonego wpisu w danym dziale	---	1

**WNIOSKI I PODSTAWY WPISÓW W KSIĘDZE WIECZYTEJ**

**Zestawienie rubryk - podstaw wpisów**

Nr	Zestawienie rubryk - podstaw wpisów				
1	Dane o wniosku DZ. KW. / / 00007691 / 09 /				
<b>Rubryka - Podstawa oznaczenia (sprostowania)</b>					
Lp.	Numer i nazwa pola	Indeks Wpisu	podst. Wykr.	Treść pola	
1.	1. Podstawa oznaczenia (sprostowania)	---	---	MAPA	
	2. Data sporządzenia			---	
	3. Nazwa organu			---	
	4. Siedziba organu			---	
<b>Położenie dokumentu</b>					
1.	Położenie dokumentu	5. Numer karty akt	---	---	43-49, 51-53
		6. Numer księgi			/ 00048778 /
3	Dane o wniosku DZ. KW. / SZ10 / 00005909 / 11 / 001				
<b>Rubryka - Podstawa oznaczenia (sprostowania)</b>					
Lp.	Numer i nazwa pola	Indeks Wpisu	podst. Wykr.	Treść pola	
1.	1. Podstawa oznaczenia (sprostowania)	---	---	KOPIA Z WYKAZU ZMIAN DANYCH EWIDENCYJNYCH	
	2. Data sporządzenia			2010-12-13	
	3. Nazwa organu			STAROSTA GOLENIOWSKI	
	4. Siedziba organu			GOLENIÓW	
<b>Położenie dokumentu</b>					
1.	Położenie dokumentu	5. Numer karty akt	---	---	109-112
		6. Numer księgi			SZ10 / 00051158 / 3
4	Dane o wniosku DZ. KW. / SZ10 / 00005909 / 11 / 001				
<b>Rubryka - Podstawa oznaczenia (sprostowania)</b>					
Lp.	Numer i nazwa pola	Indeks Wpisu	podst. Wykr.	Treść pola	
1.	1. Podstawa oznaczenia (sprostowania)	---	---	WYPIS Z REJESTRU GRUNTÓW, WYRYS Z MAPY EWIDENCYJNEJ	
	2. Data sporządzenia			2011-02-08	
	3. Nazwa organu			STAROSTA GOLENIOWSKI	
	4. Siedziba organu			GOLENIÓW	
<b>Położenie dokumentu</b>					
1.	Położenie dokumentu	5. Numer karty akt	---	---	113-114
		6. Numer księgi			SZ10 / 00051158 / 3

5	Dane o wniosku		DZ. KW. / SZ10 / 00005909 / 11 / 001	
<b>Rubryka - Podstawa oznaczenia (sprostowania)</b>				
Lp.	Numer i nazwa pola	Indeks Wpisu	podst. Wykr.	Treść pola
1.	1. Podstawa oznaczenia (sprostowania)	---	---	WYPIS Z REJESTRU GRUNTÓW, WYRYS Z MAPY EWIDENCYJNEJ
	2. Data sporządzenia			2011-02-08
	3. Nazwa organu			STAROSTA GOLENIOWSKI
	4. Siedziba organu			GOLENIÓW
<b>Położenie dokumentu</b>				
1.	Położenie dokumentu	5. Numer karty akt	---	115-116
		6. Numer księgi	---	SZ10 / 00051158 / 3

6	Dane o wniosku		DZ. KW. / SZ10 / 00005910 / 11 / 001	
<b>Rubryka - Podstawa oznaczenia (sprostowania)</b>				
Lp.	Numer i nazwa pola	Indeks Wpisu	podst. Wykr.	Treść pola
1.	1. Podstawa oznaczenia (sprostowania)	---	---	WYPIS Z REJESTRU GRUNTÓW, WYRYS Z MAPY EWIDENCYJNEJ
	2. Data sporządzenia			2011-02-08
	3. Nazwa organu			STAROSTA GOLENIOWSKI
	4. Siedziba organu			GOLENIÓW
<b>Położenie dokumentu</b>				
1.	Położenie dokumentu	5. Numer karty akt	---	113,114
		6. Numer księgi	---	SZ10 / 00051158 / 3

**Nr Zestawienie rubryk - danych o wnioskach i chwil wpisów**

1.	<b>Podrubryka - Dane o wniosku</b>			
	Numer i nazwa pola	Wpisu	Treść pola	Kod żąd.
1.	Chwila wpływu	---	2009-12-14 14:30:00	
2.	Rodzaj dziennika		DZ. KW.	
3.	Numer dziennika		/ 00007691 / 09 /	---
4.	Czy z urzędu		NIE	
	Położenie wniosku	5. Numer karty akt	---	
		6. Numer księgi	//	
<b>Podrubryka - Chwila wpisu</b>				
1.	Chwila wpisu	---	2009-12-16 00:00:00	
	Wpisujący	Imię	---	
		Nazwisko	---	
		Stanowisko	---	

2.	<b>Podrubryka - Dane o wniosku</b>			
	Numer i nazwa pola	Wpisu	Treść pola	Kod żąd.
1.	Chwila wpływu	---	2011-10-07 11:26:00	
2.	Rodzaj dziennika		DZ. KW.	
3.	Numer dziennika		SZ10 / 00005909 / 11 / 001	WPOGN
4.	Czy z urzędu		NIE	
	Położenie wniosku	5. Numer karty akt	106-108	
		6. Numer księgi	SZ10 / 00051158 / 3	
<b>Podrubryka - Chwila wpisu</b>				
1.	Chwila wpisu	---	2011-10-19-10.30.53.516129	
	Wpisujący	Imię	DOROTA	
		Nazwisko	WĘGIELSKA	
		Stanowisko	REF	

3.	<b>Podrubryka - Dane o wniosku</b>			
	Numer i nazwa pola	Wpisu	Treść pola	Kod żąd.
1.	Chwila wpływu	---	2011-10-07 11:26:00	
2.	Rodzaj dziennika		DZ. KW.	
3.	Numer dziennika		SZ10 / 00005910 / 11 / 001	OGPKW
4.	Czy z urzędu		NIE	
	Położenie wniosku	5. Numer karty akt	106-108	
		6. Numer księgi	SZ10 / 00051158 / 3	
<b>Podrubryka - Chwila wpisu</b>				
1.	Chwila wpisu	---	2011-10-25-09.37.39.034719	
	Wpisujący	Imię	DOROTA	
		Nazwisko	WĘGIELSKA	
		Stanowisko	REF	



## TREŚĆ KSIĘGI WIECZYTEJ NR SZ10/00048779/8, STAN Z DNIA 2017-11-27 12:32

Okladka    Dział I-O    Dział I-Sp    Dział II    Dział III    Dział IV

**DZIAŁ II - WŁASNOŚĆ****Rubryka 2.1 - Wzmianki w dziale II**

Brak wpisu

**Rubryka 2.2 - Właściciel****Podrubryka 2.2.1 - Udział**

Lp.	Numer i nazwa pola	Indeks		Treść pola
		Wpisu		
1.	1. Numer udziału w prawie	2	1	
	2. Wielkość udziału (licznik/mianownik)	2	1 / 1	
	3. Rodzaj wspólności	---	---	

**Podrubryka 2.2.2 - Skarb Państwa**

Brak wpisu

**Podrubryka 2.2.3 - Jednostka samorządu terytorialnego (związek międzygminny)**

Lp.	Numer i nazwa pola	Indeks		Treść pola
		Wpisu		
1.	1. Lista wskazań udziałów w prawie	1.	2	1
	2. Nazwa		2	GMINA NOWOGARD
	3. Siedziba		2	NOWOGARD
	4. REGON		---	---
	5. Nazwa uprawnionego		---	---
	6. Siedziba uprawnionego		---	---
	7. REGON uprawnionego		---	---

**Podrubryka 2.2.4 - Inna osoba prawna lub jednostka organizacyjna niebędąca osobą prawną**

Brak wpisu

**Podrubryka 2.2.5 - Osoba fizyczna**

Brak wpisu

**Rubryka 2.3 - Właściciel wyodrębnionego lokalu**

Brak wpisu

**Rubryka 2.4 - Użytkownik wieczysty**

Brak wpisu

**Rubryka 2.5 - Uprawniony**

Brak wpisu

**Rubryka 2.6 - Podstawa nabycia**

Informacje znajdują się w zestawieniu rubryk podstaw wpisów umieszczonym na końcu treści księgi

**Rubryka 2.7 - Dane o wniosku i chwili wpisu**

Informacje znajdują się w zestawieniu rubryk danych o wnioskach i chwil wpisów umieszczonym na końcu treści księgi

**Rubryka 2.8 - Komentarz**

Brak wpisu

**WNIOSKI I PODSTAWY WPISÓW W KSIĘDZE WIECZYTEJ****Zestawienie rubryk - podstaw wpisów**

Nr	Dane o wniosku				Treść pola
	Lp.	Numer i nazwa pola	Indeks Wpisu	podst. Wykr.	
2	Dane o wniosku				DZ. KW. // 00007691 / 09 /
	<b>Podrubryka - Decyzja administracyjna</b>				
	1.	1. Przedmiot decyzji	---	---	DECYZJA
		2. Numer decyzji			GKN.3-M-7211/1036/99
		3. Data wydania decyzji			1999-12-07
4. Oznaczenie organu				WOJEWODA ZACHODNIOPOMORSKI	

5. Siedziba organu

**Położenie dokumentu**

1.	Położenie dokumentu	6. Numer karty akt	---	---	7
		7. Numer księgi			/ 00048778 /

Nr

**Zestawienie rubryk - danych o wnioskach i chwil wpisów**

1.	<b>Podrubryka - Dane o wniosku</b>			
	Numer i nazwa pola	Wpisu	Treść pola	Kod żąd.
	1. Chwila wpływu	---	2009-12-14 14:30:00	
	2. Rodzaj dziennika		DZ. KW.	
	3. Numer dziennika		/ 00007691 / 09 /	---
	4. Czy z urzędu		NIE	
	Położenie wniosku	5. Numer karty akt	---	
		6. Numer księgi	//	
	<b>Podrubryka - Chwila wpisu</b>			
	1. Chwila wpisu	---	2009-12-16 00:00:00	
	Wpisujący	Imię	---	
		Nazwisko	---	
		Stanowisko	---	

**Powinno**

## TREŚĆ KSIĘGI WIECZYSTEJ NR SZ10/00048779/8, STAN Z DNIA 2017-11-27 12:35

Okladka	Dział I-O	Dział I-Sp	Dział II	Dział III	Dział IV
---------	-----------	------------	----------	-----------	----------

**DZIAŁ III - PRAWA, ROSZCZENIA I OGRANICZENIA****Rubryka 3.1 - Wzmianki w dziale III**

Brak wpisu

**Rubryka 3.2 - Numer wpisu**

Numer i nazwa pola	Indeks		Treść pola
	Wpisu		
1. Numer wpisu	7	1	---

**Rubryka 3.3 - Napis**

Numer i nazwa pola	Indeks		Treść pola
	Wpisu		
1. Napis	---	---	---

**Rubryka 3.4 - Treść wpisu****Podrubryka 3.4.1 - Treść prawa, roszczenia, ograniczenia, ostrzeżenia**

Numer i nazwa pola	Indeks		Treść pola
	Wpisu		
1. Rodzaj wpisu	7		OGRANICZENIE W ROZPORZĄDZANIU NIERUCHOMOŚCIA
2. Treść wpisu	7		OGRANICZENIE KORZYSTANIA Z NIERUCHOMOŚCI , POLEGAJĄCE NA ZAJĘCIU CZĘŚCI DZIAŁKI NR 2/2 POD PRZEBUDOWĘ GAZOCIĄGU.
3. Przedmiot wykonywania	7	2/2	
4. Pierwszeństwo	---	---	
5. Prawo lub roszczenie uprawnione z pierwszeństwa	---	---	
6. Lista nieruchomości współobciążonych	1.	A: numer księgi wieczyste B: numer wpisu	//
7. Rodzaj zmiany	1.	---	---

**Podrubryka 3.4.2 - Skarb Państwa**

Lp.	Numer i nazwa pola	Indeks		Treść pola
		Wpisu		
1.	1. Nazwa	7		SKARB PAŃSTWA- GENERALNY DYREKTOR DRÓG KRAJOWYCH I AUTOSTRAD W WARSZAWIE
	2. Siedziba	7		WARSZAWA
	3. REGON	7		0175115750000
	4. Rola instytucji	7		OSOBA PRAWNA, KTÓREJ POWIERZONO WYKONYWANIE PRAW SKARBU PAŃSTWA
	5. KRS	---	---	---

**Rubryka 3.5 - Podstawa wpisu**

Informacje znajdują się w zestawieniu rubryk podstaw wpisów umieszczonym na końcu treści księgi

**Rubryka 3.6 - Dane o wniosku i chwili wpisu**

Informacje znajdują się w zestawieniu rubryk danych o wnioskach i chwil wpisów umieszczonym na końcu treści księgi

**Rubryka 3.7 - Komentarz**

Brak wpisu

**WNIOSKI I PODSTAWY WPISÓW W KSIĘDZE WIECZYSTEJ**

Nr	Zestawienie rubryk - podstaw wpisów				
7	Dane o wniosku		DZ. KW. / SZ10 / 00006143 / 13 / 001		
	<b>Podrubryka - Decyzja administracyjna</b>				
	Lp.	Numer i nazwa pola	Indeks Wpisu	podst. Wykr.	Treść pola
	1.	1. Przedmiot decyzji	---	---	DECYZJA
		2. Numer decyzji			I.I-PM/JA-7170/8-15/09
		3. Data wydania decyzji			2009-10-07
		4. Oznaczenie organu			WOJEWODA ZACHODNIOPOMORSKI
		5. Siedziba organu			SZCZECIN
	<b>Położenie dokumentu</b>				
	1.	Położenie dokumentu	6. Numer karty akt 7. Numer księgi	---	5-20 SZ10 / 00051158 / 3

Nr	Zestawienie rubryk - danych o wnioskach i chwil wpisów			
4.	<b>Podrubryka - Dane o wniosku</b>			
	Numer i nazwa pola	Wpisu	Treść pola	Kod żąd.
	1. Chwila wpływu	---	2013-10-23 11:46:37	
	2. Rodzaj dziennika		DZ. KW.	
	3. Numer dziennika		SZ10 / 00006143 / 13 / 001	OGPGN
	4. Czy z urzędu		NIE	
	Położenie wniosku	5. Numer karty akt	20-21	
		6. Numer księgi	//	
	<b>Podrubryka - Chwila wpisu</b>			
	1. Chwila wpisu	---	2013-12-04-12.52.47.736811	
	Wpisujący	Imię	DOROTA	
		Nazwisko	WĘGIELSKA	
		Stanowisko	REF	



TREŚĆ KSIĘGI WIECZYTEJ NR SZ10/00048779/8, STAN Z DNIA 2017-11-27 12:35

**Oktadka**   **Dział I-O**   **Dział I-Sp**   **Dział II**   **Dział III**   **Dział IV**

**DZIAŁ IV - HIPOTEKA**

**BRAK WPISÓW**

Nr

**Zestawienie rubryk - danych o wnioskach i chwil wpisów**

Brak wpisu

**Powrót**

