

### PROTOKÓŁ Z OTWARCIA OFERT

W dniu 11.07.2017 roku o godzinie 10<sup>30</sup> w budynku Starostwa Powiatowego przy ul. Dworcowej 1, zebrała się Komisja Przetargowa powołana dla przeprowadzenia postępowania o udzielenie zamówienia publicznego prowadzonego na podstawie Ustawy z dnia 29 stycznia 2004 r. – Prawo zamówień publicznych w trybie przetargu nieograniczonego na zadanie pn.: **„Realizacja projektu modernizacji szczegółowej wysokościowej osnowy geodezyjnej III klasy dla terenu Powiatu Goleniowskiego wraz z ujednoczeniem odniesień przestrzennych układów wysokościowych” - II POSTĘPOWANIE.**

Na publiczne otwarcie nie przybyli Wykonawcy (przedstawiciele Wykonawców).

Rozpoczynając posiedzenie Przewodnicząca Komisji Przetargowej Pani Anna Stępień-Buryszek przedstawiła i powitała członków Komisji.

Następnie poinformowała, że Zamawiający zamierza przeznaczyć na sfinansowanie zamówienia kwotę **228 000,00 zł** brutto (słownie: dwieście dwadzieścia osiem tysięcy złotych) i w przedmiotowym postępowaniu złożono **3** oferty.

Następnie okazując zebranych **opakowanie z ofertą nr 1** poinformowała o terminie jej złożenia. Stwierdziła, że oferta wpłynęła do Zamawiającego w terminie, tj. w dniu **10.07.2017 roku o godz. 14<sup>15</sup>** i nie jest ofertą zamienną ani uzupełniającą, a opakowanie zewnętrzne jest nienaruszone, po czym Przewodnicząca Komisji Przetargowej otworzyła tą ofertę i odczytała jej nazwę **Geokart - International Sp. z o.o., ul. Wita Stwosza 44; 35-113 Rzeszów** a także informacje: cena brutto **242 310,00 zł**; termin realizacji zamówienia **do dnia 20.11.2017 roku**, okres gwarancji na okres 60 miesięcy oraz termin płatności 30 dni.






Następnie okazując zebranych **opakowanie z ofertą nr 2** poinformowała o terminie jej złożenia. Stwierdziła, że oferta wpłynęła do Zamawiającego w terminie, tj. w dniu **11.07.2017 roku o godz. 8<sup>50</sup>** i nie jest ofertą zamienną ani uzupełniającą, a opakowanie zewnętrzne jest nienaruszone, po czym Przewodnicząca Komisji Przetargowej otworzyła tą ofertę i odczytała jej nazwę **Geodesis Sp. z o.o., ul. Starzyńskiego 8 lok. 101; 42-200 Częstochowa** a także informacje: cena brutto **223 676,00 zł**; termin realizacji zamówienia **do dnia 20.11.2017 roku**, okres gwarancji na okres 60 miesięcy oraz termin płatności 30 dni.

Następnie okazując zebranych **opakowanie z ofertą nr 3** poinformowała o terminie jej złożenia. Stwierdziła, że oferta wpłynęła do Zamawiającego w terminie, tj. w dniu **11.07.2017 roku o godz. 8<sup>50</sup>** i nie jest ofertą zamienną ani uzupełniającą, a opakowanie zewnętrzne jest nienaruszone, po czym Przewodnicząca Komisji Przetargowej otworzyła tą ofertę i odczytała jej nazwę Konsorcjum w składzie **GEOSYSTEM Jerzy Cieszko, ul. 28 Lutego 6/2; 78-400 Szczecinek i MAXNET Lech Wereszczyński, ul. Walecznych 11/1; 03-916 Warszawa** reprezentowane przez przedstawiciela lidera

konsorcjum **GEOSYSTEM Jerzy Cieszko** a także informacje: cena brutto **258 300,00 zł**; termin realizacji zamówienia **do dnia 20.11.2017 roku**, okres gwarancji na okres 60 miesięcy oraz termin płatności 30 dni.

Powyższe informacje ujęto w zestawieniu. Następnie Przewodnicząca Komisji odebrała oświadczenia na podstawie art. 17 ust. 2 ustawy Pzp. Na tym posiedzenie Komisji zakończono.

Podpisy Członków Komisji:

1. Anna Stępień-Buryszek - 
2. Andrzej Roszatycki - 
3. Mariola Roszyk - 
4. Aleksandra Spałek - 
5. Agata Wachowiak - 

Sporządziła: Aleksandra Spałek