



Goleniów, dnia: 24.11.2023 r.


GP.6640.132.2023.AS

Aneta Kijowska -Gach
Radna Rady Powiatu

W odpowiedzi na Pani interpelację dotyczącą braków elementów sytuacji typu ogrodzenia, zjazdu, jezdnie asfaltowe informuje, że prace nad bazami danych BDOT500 i GESUT (mapa zasadnicza) były wykonywane przez firmę Tukaj Mapping Central Europe Sp. z o. o. ul. Odrzańska 7, 30-408 Kraków ramach realizowania przez Powiat Goleniowski projektu „Budowa Regionalnej Infrastruktury Informacji Przestrzennej Województwa Zachodniopomorskiego” zadanie nr 3 „ Dostosowanie baz danych, cyfryzacja i digitalizacja rejestrów publicznych i ewidencji, metadane” jako partnera projektu z Województwem Zachodniopomorskim. Prace zostały ukończone ostatecznie w dniu 16 sierpnia 2022r. Koszt prac dla całego zadania w tym obszarze Gmina Osina wyniósł brutto 1 261 980,00 zł. Należy wskazać, że odsetki za nieterminowe wykonanie przedmiotu umowy wynoszą 313 650,00 zł. Jednocześnie należy wskazać, że przedmiotem zamówienia ze strony lidera projektu Województwa Zachodniopomorskiego było utworzenie baz danych BDOT500 i GESUT powstałych na skutek przeniesienia treści pomiarowej z operatów geodezyjnych, które wykonują jednostki wykonawstwa geodezyjnego a w przypadku braku operatu technicznego wektoryzacji analogowej mapy zasadniczej. Wykonane geodezyjne bazy danych zostały przedstawione podmiotom branżowym a także gminom między innymi Gminie Osina do uzgodnień celem wyeliminowania błędów.

Przedmiot umowy nie obejmował swoim zakresem aktualizacji treści mapy zasadniczej. Aktualizację treści mapy zasadniczej wykonują geodeci na zlecenie osób fizycznych bądź prawnych a także jednostek publicznych lub innych instytucji w postaci mapy do celów projektowych.


W związku z tym, że zgodnie z zamówieniem publicznym gdzie warunki techniczne oraz cały proces zamówienia przeprowadzany był przez lidera projektu Województwo Zachodniopomorskie do odbioru przedmiotu umowy przedstawiono metodą próbkowania 10% obszarów objętych zamówieniem w czterech iteracjach. Z powyższym mogły powstać błędy i niedociągnięcia wynikające z tak skonstruowanego procesu odbioru pracy objętej przedmiotową umową. Cały proces jest monitorowany na bieżąco. Informacje są zbierane i wysyłane do Wykonawcy firmy Tukaj Mapping Central Europe, która w ramach rękojmi dokonuje usuwania błędów poprzez wprowadzenie i poprawienie danych geodezyjnych. Pracownicy komórki informatycznej tutejszego wydziału w ramach zadań bieżących walidują bazy danych BDOT500 i GESUT kontrolując tym samym proces ich spójności i interoperacyjności. W przypadku pojawienia się jakichkolwiek usterek geodeta zgłasza obszar objęty brakami tudzież błędami, który zostaje poddany analizie. Dlatego w przypadku




wykrycia nieścisłości prosimy o dokładne wskazanie zakresu który należy objąć taką analizą. Zakres ten należy wskazać poprzez podanie współrzędnych bądź określić w pliku GML. Wydział Geodezji i Kartografii tutejszego Starostwa dołoży wszelkich starań aby cały proces przebiegał sprawnie i bez zbędnej zwłoki.

Załączniki:

1. Pismo do branżystów i gmin
2. Drugie pismo do branżystów i gmin.


GEODETA POWIATOWY
Andrzej Siwy



STAROSTWO POWIATOWE
W GOLENIOWIE
ul. Piłsudskiego 1
72-100 Goleniów

Goleniów, dnia 05.05.2021 r.

GP.6640.39.1.2021.AS

Branżysta
wg / załącznika

W nawiązaniu do pisma nr GP.6640.39.2021.AS z dnia 25 marca 2021 roku skierowanego do Państwa, uprzejmie informuję, że budowa bazy danych Geodezyjnej Ewidencji Sieci Uzbrojenia Terenu (zwanej dalej GESUT) w ramach Budowy Regionalnej Infrastruktury Informacji Przestrzennej Województwa Zachodniopomorskiego wkracza w fazę weryfikacji i uzgodnień z podmiotami władającymi sieciami uzbrojenia terenu.

Dane umieszczone na dedykowanym serwerze FTP dotyczą sieci wraz z urządzeniami technicznymi związanymi z siecią. Ze względu na duże znaczenie zgodności danych zawartych w geodezyjnej sieci uzbrojenia terenu, prowadzonej przez Starostę Powiatu Goleniowskiego, a ewidencją branżową i stanem faktycznym w terenie, proszę o skontrolowanie danych dotyczących sieci będących w Państwa zarządzie, a przekazanych w formie bazy danych GESUT. Dane dostępne do serwera FTP zostaną przekazane przez przedstawiciela Wykonawcy.

W imieniu i na zlecenie Starosty Goleniowskiego w ramach tworzenia powiatowej bazy GESUT działa: Tukaj Mapping Central Europe Sp. z o. o. ul. Odrzańska 7, 30-408 Kraków

Upoważnionymi do uczestnictwa w uzgodnieniach oraz przyjmowania ewentualnych zgłaszanych przez Państwo zastrzeżeń dotyczących np. lokalizacji sieci, parametrów technicznych czy zakresu władania są:


- ze strony Wykonawcy: pani Agnieszka Żyznowska (tel. 695 400 864, e-mail: azyznowska@tmce.pl); pan Marek Kołodziej - kierownik pracy geodezyjnej

Pragnę nadmienić, iż zgodnie z art. 28e ust 2 i 3 ustawy z dnia 17 maja 1989r. Prawo geodezyjne i kartograficzne (tj. Dz. U. z 2020r. poz. 2052 ze zm.) w przypadku niewydania opinii w terminie 60 dni od dnia udostępnienia odpowiedniej treści inicjalnej bazy danych podmiotowi, który włada siecią

uzbrojenia terenu, treści te uznaje się za uzgodnione z tym podmiotem, przy czym na uzasadniony (złożony przed upływem w/w terminu) wniosek podmiotu zobowiązanego do wydania powyższej opinii Starosta może wydłużyć termin uzgodnień do 90 dni.

Za dzień udostępnienia inicjalnej treści bazy danych uznaje się dzień dostarczenia niniejszego pisma

Z poważaniem


Tomasz Stanisławski

Do wiadomości :

1. TUKAJ MAPPING CENTRAL EUROPE Sp. z o.o.
ul. Odrzańska 7 30-408 Kraków
- ✓ 2. Urząd Marszałkowski Województwa Zachodniopomorskiego
Biuro Geodezji ul. Świętego Ducha 2, 70-205 Szczecin
3. Branże wg / załącznika
4. a/a

Wykaz branż - załącznik do pisma WGK.6640.39.1.2021.AS

- ✓ 1. Enea Operator Sp. z o.o. Rejon Dystrybucji Goleniów
ul. Kilińskiego 17
72-100 Goleniów
- ✓ 2. Enea Operator Sp. z o.o. Rejon Dystrybucji Szczecin
Dział Rozwoju i Inwestycji
ul. Derdowskiego 2
71-178 Szczecin
- ✓ 3. Enea Operator Sp. z o.o. Wydziału Przyłączeń i Rozwoju Sieci
Oddział Dystrybucji-Szczecin
ul. Malczewskiego 5/7
71-616 Szczecin
- ✓ 4. Polska Spółka Gazownictwa Sp. z o.o.
Oddział Zakład Gazowniczy w Szczecinie
ul. Tama Pomorzańska 26
70-952 Szczecin
- ✓ 5. Operator Gazociągów Przesyłowych GAZ-SYSTEM w Poznaniu
ul. Grobla 15
61-859 Poznań
- ✓ 6. Urząd Gminy i Miasta Goleniów
ul. Plac Lotników 1
72-100 Goleniów
- ✓ 7. Urząd Miasta i Gminy Maszewo
ul. Plac Wolności 2
72-130 Maszewo
- ✓ 8. Urząd Miasta i Gminy Nowogard
ul. Plac Wolności 1
72-200 Nowogard
- ✓ 9. Urząd Gminy Osina
Osina 62
72-221 Osina
- ✓ 10. Spółdzielnia Mieszkaniowa w Osinie
Osina 52
72-221 Osina
- ✓ 11. Gmina Przybiernów
ul. Cisowa 3
72-110 Przybiernów
- ✓ 12. Urząd Miasta i Gminy w Stepnicy
Ul. Kościuszki 4
72-112 Stepnica
- ✓ 13. Goleniowskie Wodociągi i Kanalizacja Sp. z o.o.
ul. I Brygady Legionów 18 a
72-100 Goleniów
- ✓ 14. Hawe Telekom Sp. z o.o.
ul. Działkowa 38
59-220 Legnica

- ✓ 15. Orange Polska Hurt, Zarządzanie Zasobami Sieci i IT,
Wydział Zarządzania Zasobami Infrastruktury i Obsługi Klienta
ul. Francuska 101
40-506 Katowice
- ✓ 16. Instytut Chemii Bioorganicznej Polskiej Akademii Nauk,
Poznańskie Centrum Superkomputerowo-Sieciowe
Centrum Badawcze Polskiego Internetu Optycznego
ul. Jana Pawła II 10
61-139 Poznań
- ✓ 17. Przedsiębiorstwo Energetyki Ciepłej Sp. z o.o.
ul. Maszewska 18
72-100 Goleniów
18. PKP Energetyka – Obsługa Sp. z o.o. Obszar Serwisowy Północny
ul. Czarnieckiego 8D
70-221 Szczecin
- ✓ 19. PKP Energetyka - Obsługa Sp. z o.o. Obszar Serwisowy Północny
ul. Składowa 8
73-110 Stargard
- ✓ 20. PKP S.A. Rejon Administrowania i Utrzymania Nieruchomości
ul. Bema 13
73-110 Stargard
21. PKP Energetyka S.A. Zakład Pomorski w Szczecinie
ul. Czarnieckiego 8
70 – 221 Szczecin
- ✓ 22. PKP Telkoł Sp. z o.o.
ul. Gdańska 3c
70 – 660 Szczecin
- ✓ 23. PKP PLK S.A
ul. Targowa 74
03-734 Warszawa
- ✓ 24. Przedsiębiorstwo Usług Wodnych i Sanitarnych Sp. z o.o. w Nowogardzie
ul. 3 Maja 14/2
72-200 Nowogard
- ✓ 25. TK Telekom Sp. z o.o. w Szczecinie
ul. Al. Wojska Polskiego 78
70-482 Szczecin
- ✓ 26. Wodociągi Zachodniopomorskie Sp. z o.o.
ul. I Brygady Legionów 8/10
72-100 Goleniów
- ✓ 27. Państwowe Gospodarstwo Wodne Wody Polskie, Nadzór Wodny w Goleniowie
ul. Mikołajczyka 42
72-100 Goleniów

Goleniów, dnia 25.03.2021 r

GP.6640.39.2021.AS

Branżysta
wg / załącznika

Uprzejmie informuję, że na zlecenie Powiatu Goleniowskiego, realizującego zadania z zakresu administracji rządowej rozpoczęto budowę inicjalnej powiatowej bazy danych geodezyjnej ewidencji sieci uzbrojenia terenu (GESUT) dla jednostek ewidencyjnych – Miasto Goleniów, Miasto Nowogard, Przybiernów, Osina, Stepnica, Maszewo.

Prace te prowadzone są przez firmę TUKAJ MAPPING CENTRAL EUROPE Sp. z o. o., ul. Odrzańska 7, 30-408 Kraków, w ramach umowy zawartej z Powiatem Goleniowskim nr GP.272.3.2020 z dnia 12.10.2020r.

Zgodnie z zapisem art. 28 pkt 2 ustawy z dnia 17 maja 1989r. Prawo geodezyjne i kartograficzne (tj. Dz. U. z 2020r. poz. 2052 ze zm.) powiatową bazę GESUT starosta zakłada i prowadzi w drodze przetworzenia materiałów źródłowych, będących danymi i informacjami pozyskanymi m. in od podmiotów władających sieciami uzbrojenia terenu. Na podstawie art. 28e ww. ustawy podmioty, które władają sieciami uzbrojenia terenu, są obowiązane do współdziałania ze starostami w procesie zakładania i prowadzenia geodezyjnej ewidencji sieci uzbrojenia terenu.


Mając na uwadze powyższe bardzo proszę o umożliwienie udostępnienia w moim imieniu osobom wymienionym poniżej wszelkich, będących w Państwa posiadaniu materiałów źródłowych, które w Państwa ocenie stanowią branżowe dane i informacje przydatne do wykorzystania w procesie założenia powiatowej bazy danych geodezyjnej ewidencji sieci uzbrojenia terenu (GESUT).

Osoby do kontaktu :

1. Agnieszka Żyżnowska, azyznowska@tmce.pl, tel.: 695 400 864

Do wiadomości :

1. ✓ TUKAJ MAPPING CENTRAL EUROPE Sp. z o.o.
ul. Odrzańska 7 30-408 Kraków
2. ✓ Urząd Marszałkowski Województwa Zachodniopomorskiego
Biuro Geodezji ul. Świętego Ducha 2, 70-205 Szczecin
3. Branże wg / załącznika



Wykaz branż- załącznik do pisma WGK.6640.39.2021.AS

- ✓ 1 ENEA OPERATOR Sp. z o.o. Rejon Dystrybucji Goleniów
ul. Kilińskiego 17
72-100 Goleniów
- ✓ 2 Enea Operator Sp. z o.o.
Rejon Dystrybucji Szczecin
Dział Rozwoju i Inwestycji
ul. Derdowskiego 2
71-178 Szczecin
- ✓ 3. Enea Operator Sp. z o.o.
Wydziału Przyłączeń i Rozwoju Sieci-Oddział Dystrybucji Szczecin
ul. Malczewskiego 5/7
71-616 Szczecin
- ✓ 4 Polska Spółka Gazownictwa Sp. z o.o.
Oddział Zakład Gazowniczy w Szczecinie
ul. Tama Pomorzańska 26
70-952 Szczecin
- ✓ 5 Operator Gazociągów Przesyłowych GAZ-SYSTEM
w POZNANIU
ul. Grobla 15
61-859 Poznań
- ✓ 6 Urząd Gminy i Miasta Goleniów
ul. Plac Lotników 1
72-100 Goleniów
- ✓ 7 Urząd Miasta i Gminy Maszewo
ul. Plac Wolności 2
72-130 Maszewo
- ✓ 8 Urząd Miasta i Gminy Nowogard
ul. Plac Wolności 1
72-200 Nowogard
- ✓ 9 Urząd Gminy Osina
Osina 62
72-221 Osina
- ✓ 10 Gmina Przybiernów
ul. Cisowa 3
72-110 Przybiernów
- ✓ 11 Gmina Stepnica
Ul .Kościuszki 4
72-112 Stepnica
- ✓ 12 Goleniowskie Wodociągi i Kanalizacja Sp. z o.o.
ul. I Brygady Legionów 18 a
72-100 Goleniów
- ✓ 13 Hawe Telekom Sp. Z O.O
ul. Działkowa 38
59-220 Legnica
- ✓ 14 Orange Polska Hurt, Zarządzanie Zasobami Sieci i IT,
Wydział Zarządzania Zasobami Infrastruktury i Obsługi Klienta
ul. Francuska 101
40-506 Katowice

- ✓ 15 Instytut Chemii Bioorganicznej Polskiej
Akademii Nauk, Poznańskie Centrum Superkomputerowo-Sieciowe
Centrum Badawcze Polskiego Internetu Optycznego
ul. Jana Pawła II 10
61-139 Poznań
- ✓ 16 Przedsiębiorstwo Energetyki
Ciepłej Sp. z o.o.
ul. Maszewska 18
72-100 Goleniów
- ✓ 17 PKP Energetyka - Obsługa
Sp. z o.o. Obszar Serwisowy Północny
ul. Czarnieckiego 8D
70-221 Szczecin
- ✓ 18 PKP Energetyka - Obsługa Sp. z o.o. Obszar Serwisowy Północny
ul. Składowa 8
73-110 Stargard
- 19 PKP S.A. Rejon Administrowania i Utrzymania Nieruchomości
ul. Bema 13
73-110 Stargard
- ✓ 20 PKP Energetyka S.A.
Zakład Pomorski w Szczecinie
ul. Czarnieckiego 8
70 – 221 Szczecin
- ✓ 21 PKP Telkol Sp. z o.o.
ul. Gdańska 3c
70 – 660 Szczecin
- ✓ 22. PKP PLK S.A
ul. Targowa 74
03-734 Warszawa
- ✓ 23 Przedsiębiorstwo Usług Wodnych i Sanitarnych Sp. z o.o. w Nowogardzie
ul. 3 Maja 14/2
72-200 Nowogard
- ✓ 24 TK Telekom Sp. z o.o. w Szczecinie
ul. Al. Wojska Polskiego 78
70-482 Szczecin
- ✓ 25 Wodociągi Zachodniopomorskie Sp. z o.o.
ul. I Brygady Legionów 8/10
72-100 Goleniów
- ✓ 26 Państwowe Gospodarstwo Wodne Wody Polskie, Nadzór Wodny w Goleniowie
ul. Mikołajczyka 42
72-100 Goleniów